



Maascorridor

NS-wandeltocht

Voordat u gaat wandelen...

Inleiding

Het Wandelplatform-LAW heeft in samenwerking met de Nederlandse Spoorwegen een serie wandeltochten van station naar station samengesteld. Deze NS-wandeltochten volgen een gedeelte van een Lange-Afstand-Wandelpad (LAW).

De NS-wandeltocht Maascorridor maakt gebruik van het Maas-Niederrheinpad (Streekpad 10, 342 km). Van Venlo wandelt u via het Maas-Niederrheinpad naar de Maas. U gaat over de brug en langs de westelijke maasoever naar het veer bij Steyl. Via het Grenspark Maas-Swalm-Nette bereikt u de Nederlands-Duitse grens. Na 17 km bent u op station Kaldenkirchen. Vergeet niet uw paspoort mee te nemen. Bij hoogwater in de Maas kan op het traject tussen Venlo en het veer (naar Steyl) voor een deel of helemaal de hoge oever worden aangehouden.

Bij uitzonderlijk hoog water is de wandeling niet te maken, want dan vaart het veer Baarlo-Steyl niet. Kijk in twijfelgevallen op teletekst pagina 723.

Routebeschrijving




De beschrijving van de route is in kleinere stukken opgedeeld. Deze stukjes worden met geel-rode blokjes en een witte X

aangegeven.

De routebeschrijving wordt afgewisseld met achtergrondinformatie over bezienswaardigheden, natuur en landschap. Deze informatie is blauw gedrukt en wordt met nummers aangeduid, die ook op het kaartje staan.

Markering van de route

Van station Venlo tot Steyl is de route gemarkeerd met geel-rode tekens. Van Steyl tot voormalig café Maalbeckerhöhe is er een NS-logo in de geel-rode markering aanwezig. Vanaf voormalig café Maalbeckerhöhe volgt u Hauptwanderweg X1 van Kleve naar Aachen (176 km). Deze route is gemarkeerd met een witte op bomen geschilderde X of een witte X op een donkere ondergrond. Soms staat er een 1 bij. In het centrum van Kaldenkirchen (Bahnhofstrasse) stapt u weer over op de geel-rode markering met NS-logo naar station Kaldenkirchen. U treft de markeringen aan op verkeersborden, hekken, paaltjes en soms op bomen. Er is vooral op die punten gemarkeerd waar twijfel over de juiste route zou kunnen ontstaan; bij of vlak na splitsingen of kruisingen. Waar routebeschrijving en markering verschillen, blijft u zoveel mogelijk de markering volgen. Tussentijdse veranderingen in het terrein worden op deze manier ondervangen. De markering is op de volgende wijze aangebracht:

-  dit is de route
-  verandering van richting
-  niet LAW-gedeelte
-  markering in Duitsland

De markering van de route wordt onderhouden door

vrijwilligers van het Nivon en Wandelplatform-LAW.

Horeca onderweg

1. Kiosk en Smullers station Venlo.
2. Centrum Venlo diverse horecagelegenheden.
3. Na 8 km restaurant d'Heeren van Baerlo, open okt t/m mrt woe t/m zo vanaf 11.30 uur, apr t/m sep vanaf 11 uur.
4. Brasserie 't Vaerhóes, di t/m vr open vanaf 11.30 uur (van okt-april di gesloten), za/zo vanaf 11 uur open en Friture 't Vaer gesloten op maandag, okt-mei open van 11.30-13.30, van mei-okt van 11.30-22.30 uur
5. Botanische tuin Jochumhof open van 12-17 uur, apr/sep/okt van vr t/m zo, mei t/m aug wo t/m zo.
6. Bilderberg Château Holtmühle, alle dagen open.
7. Brasserie en café op Park Maasduinen, open vanaf 12 uur, sep-april ma/di gesloten.
8. Na 14 km café-restaurant Haus Galgenvenn, di-za open vanaf 12 uur, zo 11 uur.
9. Kaldenkirchen (rond kerk) meerdere gelegenheden. Dichter bij het station bevindt zich een supermarkt met koffiecórner.

Openbaar vervoer tussen station en wandeltocht

Wie de route wil inkorten kan met lijn 66 van Veolia 2x per uur van Venlo naar Tegelen (halte Garage Linssen) of andersom.

Het is raadzaam om de tijden vooraf te controleren bij OV Reisinformatie 0900-9292 (€ 0,70 per minuut). U kunt ook op internet kijken: www.9292ov.nl. U kunt ook vanaf kasteel Holtmühle naar station Tegelen lopen (1 km), niet beschreven/gemarkeerd. Of vanaf Haus Galgenvenn (halte Ka 42) naar Bahnhof (station) Kaldenkirchen (Ka 12) met de Anruf-Sammel-Taxi, tel. (00.49)2153-7979, 30 min. van tevoren reserveren, rijdt 1x per uur, prijs € 2,50 p.p, zie www.nettetal.de, kies Anruf-Sammel-Taxi.

Treinreis terug

Het eindpunt van deze NS-wandeltocht is station Kaldenkirchen in Duitsland. Volgens de dienstregeling van 2011 vertrekt vanaf station Kaldenkirchen 1x per uur een trein naar Venlo om .51 uur. Na 5 minuten bent u in Venlo. Voor nadere inlichtingen over de dienstregeling kunt u kijken op www.reiseauskunft.bahn.de. Een kaartje Kaldenkirchen-Venlo kost ca. € 3,60 en is met munt-, papiergeld en betaalkaart te koop bij de kaartautomaat op station Kaldenkirchen. Toets Start/Ziel: Direct zur Fahrkarte. Bestemming (Ziel) intoetsen. Direct zur Fahrkarte.
Op het scherm dat verschijnt, kunt u evt. aantal personen aanpassen.
Kies Bezahlen.


Beschrijving van de wandeltocht

-  Vanuit het station volgt u het geel-rood gemarkeerde Maas-Niederrheinpad. U steekt iets naar links een ruime rotonde over en gaat voor het Limburgs Museum linksaf,


de Keulse Poort op. Deze gaat rechtdoor over in de Parade. Aan het eind op de kruising bij de kerk, schuin naar links, Gasthuisstraat.

① Venlo

Venlo was al in de Romeinse tijd bewoond vanwege de gunstige ligging op een kruising van wegen en bij een oversteekplaats over de Maas. De stad groeide uit tot handels-, expeditie- en industriestad. In 1939 werden twee Britse geheimagenten en een Nederlandse luitenant in de val gelokt door Duitse officieren. Dit 'incident van Venlo' gebruikte Hitler later om Nederland binnen te vallen. Nederland zou niet langer neutraal zijn door de aanwezigheid van een Nederlandse luitenant bij het incident. Aan het eind van de oorlog lag de frontlinie een aantal maanden in het centrum van Venlo. Door geallieerde bombardementen op de Maasbruggen en een Duits vliegveld werden de joodse synagoge, kloostercomplexen en vele huizen verwoest. Het 16e eeuwse stadhuis en het middeleeuwse stratenplan bleven gespaard. Langs de Maas is een grote bouwput waar winkels, woningen, een passantenhaven en een park gerealiseerd zullen worden.


 Op de Markt rechtdoor, Steenstraat. Eerste straat linksaf, Oude Markt en rechtdoor Jodenstraat, overgaand in Romerstraat. Aan het einde van de weg gaat u rechtsaf. (Let op tijdelijke routewijziging tot ca. oktober 2011 in verband met werkzaamheden bij de brug. Ga tot die tijd aan het eind van de Romerstraat niet rechtsaf, maar

linksaf en bij de rotonde rechtsaf onder de spoorbrug door. Steek bij de voetgangersplaats rechtdoor over en loop rechtsaf de Maasbrug op.

 U hebt de autoweg aan uw rechterhand en bevindt zich weer op de route bij *.) Aan het eind bij de rivier linksaf, een voetpad met de Maas aan uw rechterhand. Na het tweede tunneltje gaat u linksaf en draait met een lus de brug op. Op de brug linksaf de brug over naar de overzijde van de Maas.


② Maasbrug met 4 wachters

Tijdens de tweede wereldoorlog zijn de Maasbruggen, de vitale verbindingen tussen Venlo en Blerick, twee keer vernietigd. De gemeente Venlo plaatste in 2007 vier monumentale beelden van de beroemde kunstenaar Shinkichi Tajiri op de in 1957 gebouwde stadsbrug. De met sokkel bijna 9 meter hoge kruislings geplaatste Wachters waarschuwen blijvend tegen agressie, geweld én oorlog. De sculpturen fungeren symbolisch als hoeders van de stad. Op 2 mei 2007 zijn de beelden onthuld door koningin Beatrix.

 *Na de brug over de Maas gaat u linksaf, voetpad. Aan het einde rechtsaf. Vanaf hier loopt u met de Maas aan uw linkerhand (stroomopwaarts) tot het veer in Steyl. Via hekjes en trapjes kunt u dicht langs de oever lopen. Vlak voor de veerstoep via een houten bruggetje naar de veerpont. Bij hoog water of als u niet van loslopende runderen houdt, loopt u over de dijk of de asfaltweg.

③ Romeinenweerd

Voor het ophogen van de dijken langs de Maas werd op diverse plekken zand en klei gewonnen, zoals in 1996 in de Romeinenweerd. De oevers en de plassen van de Romeinenweerd zijn nu begroeid met wilgen, lisdodden en planten die van nature in het Maasdal voorkomen. Het gebied wordt begraasd door Galloway runderen. Behalve de invloed van de grote grazers is ook het water in het gebied essentieel. De Romeinenweerd maakt onderdeel uit van het plan Maascorridor, waarbij de Maas over een traject van 25 km zijn natuurlijkheid heeft teruggekregen. Daarnaast is het gebied voor de bewoners veilig geworden en voor wandelaars toegankelijk gemaakt.


 Steek met het veer de Maas over (voetgangers € 0,20, vaart dagelijks tussen 8 en 20 uur). Vanaf de veerstoep gaat u rechtdoor.


④ Steyl

Rond 1850 bestaat Steyl uit niet meer dan enkele boerderijen en koopmanshuizen. Vanaf 1875 is het dorpje een schuilplaats voor religieus vervolgd uit Duitsland. Door de Kulturkampf onder kanselier Bismarck zijn zij gedwongen het land te verlaten. Dit leidt in het laatste kwart van de negentiende eeuw tot een hoogtepunt aan vestigingen van kloosterorden in Steyl. Bestaande boerderijen en koopmanshuizen worden opgekocht, verbouwd en uitgebreid. In korte tijd ondergaat de

kloosterbouw een explosieve groei.


Aan de route in Steyl liggen het Missiemuseum (een volkenkundig en natuurhistorisch museum, zie www.steyl.eu), het Limburgs Schutterijmuseum (www.schutterijmuseum.nl) en Botanische tuin Jochumhof (www.jochumhof.nl).

 Aan het eind van een pleintje rechts aanhouden en 50 meter verder weer rechtsaf, St. Michaëlstraat. Op een viersprong rechtsaf en meteen linksaf, Waterloostraat. U negeert hier het Maas-Niederrheinpad dat rechtdoor gaat en volgt vanaf hier de geel-rode markering met NS-logo.

 Op een voorrangsweg linksaf en na 100 meter rechtsaf, Nabben. Bij een zijweg naar links gaat de Nabben over in de Middeltweg. Middeltweg vervolgen en na een spoortunneltje linksaf, Kasteellaan. Tweede weg rechtsaf door het poortgebouw van Kasteel Holtmühle.

⑤ Kasteel Holtmühle

Een kasteelcomplex uit de 17e eeuw met poorten, tuinen, grachten en bijgebouwen. Pachtters stonden een tiende van hun oogst af aan de kasteelheer. Dit deel werd opgeslagen in de tiendschuur. Nu is er een keramiekmuseum (entree € 4 incl. koffie/thee) in gevestigd. In het kasteel is een hotel met restaurant.

 Linksaf door het tweede poortgebouw en meteen rechtsaf. Aan het einde van de weg gaat u linksaf. Steek de voorrangsweg over en ga rechtsaf, Leemhorsterweg.

In een bocht naar rechts, rechtdoor, via trappen naar een fiets-/voetbrug over de snelweg A73. Aan de andere kant van de snelweg via een trap naar beneden en rechtdoor, Verlengde Rietweg. Op een splitsing met een bank rechts aanhouden en het eerste pad rechtsaf. Zijwegen negeren, ook na het oversteken van een brede bosweg. Waar de weg naar rechts buigt linksaf en direct rechtsaf over een voetpad langs een sloot. Op een asfaltweg linksaf. Voorbij vakantiepark Maasduinen rechtsaf een bospad op. Bij grenspaal 437 linksaf. U loopt nu even parallel aan het wit-rood gemarkeerde Pieterpad.

- ✘ Bij voormalig café Maalbeckerhöhe rechtsaf. U verlaat de wit-rode en geel-rode markering en steekt de landsgrens over. Vanaf hier volgt u de witte X-markering (soms met een 1 erbij). U neemt de tweede weg scherp rechtsaf bij een bank en een handwijzer. De derde weg linksaf, bij een bank. Twee keer op viersprong rechtdoor. U neemt het tweede pad rechtsaf, naar het Galgenvenn.

6 Galgenvenn

Aan de rand van het Galgenvenn groeven voorgaande generaties talrijke kuilen. In deze 'vlasrootputten' legden ze de stengels van geoogste vlasplanten. Na een wekenlang gistingsproces waren de houtige delen gescheiden van de vlasvezels, die vervolgens verder werden verwerkt tot linnen. Uit veel van de tegenwoordig zichtbare putten is in het recente verleden het slik verwijderd. Op die manier ontstonden nieuwe leefgebieden voor dieren en planten. Typische planten op

deze veengronden zijn de roze bloeiende echte dopheide, het slanke wollegras, de zachte berk, de grauwe wilg, het bentgras en veenmossen. Diverse soorten salamanders en libellen behoren tot de karakteristieke fauna.

- ✘ Aan het eind van het voetpad gaat u rechtsaf, een zandweg. De zandweg gaat bij "Haus Galgenvenn" over in een asfaltweg.

7 Geo-hydrologische watertuin

Door vanaf "Haus Galgenvenn" de bordjes "Wassergarten" te volgen is de tuin in 5 minuten te bereiken, geopend van maart-oktober van ma t/m vr 9-19 uur. Gratis toegang. Bij de ingang van de tuin staat een overdekte infostand waar de bezoeker over het ontstaan van het landschapsgebied Niederrhein met zijn zand-, kiezel- en kleilagen wordt geïnformeerd. Door het terrein loopt een 130 meter lange beek, die men van bron tot monding kan volgen. De bezoeker maakt kennis met de vele functies van waterlopen met de daarbij horende planten en dieren. Ook treft men er voor de Niederrhein kenmerkende biotopen aan, zoals heidegebieden, broekbos en een vijver met vlasplantenstengels.

- ✘ Na 1 kilometer bij de Kreuzmönchstrasse rechtdoor. Honderd meter verder, bij een elektriciteitsmast gaat u linksaf, een voetpad. Op een viersprong rechtsaf. Op de Akazienweg rechtdoor. Een doodlopende weg ingaan, Erlenweg. Aan het einde van de weg rechtsaf en na 50 meter linksaf, am Frankenkamp.

8 20*C+M+B+11

In de eerste week van januari (6 januari is de feestdag van Driekoningen) komen als drie koningen verklede kinderen zingend langs de deuren en brengen de hiervoor genoemde tekst bij de voordeur aan met gezegend krijgt. Het zou het huis en zijn bewoners hoeden voor onheil. In ruil hiervoor ontvangen de kinderen een gave (meestal geld voor een goed doel). De letters hebben een dubbele betekenis. Het zijn de initialen van de drie koningen: Caspar, Melchior en Balthasar en ze staan voor "Christus mansionem benedicat". "Moge God ons huis zegenen". De cijfers (20 11) staan voor het jaar. Het sterretje staat voor de ster van Bethlehem en de drie kruisjes voor de goddelijke Drie-eenheid: Vader, Zoon en Heilige Geest.

- ✘ U steekt een asfaltweg over en gaat een voetpad in. Een asfaltweg kruisen en het voetpad aan de overzijde vervolgen. Een volgende asfaltweg weer oversteken en het voetpad ingaan. Op een klinkerweg bij de kerk linksaf en direct rechtsaf, Klostergasse.

9 Evangelische parochiekerk Kaldenkirchen

Rond 1650 bezat de evangelische Gemeente haar eerste "Predigthaus", dat in 1670 in vlammen opging. In het jaar 1672 werd de huidige kerk gebouwd, die zich met haar gewelfde puntgevel en toren achter een twee verdiepingen hoge pastorie verheft. De kerk en de ernaast staande pastorie werden in de afgelopen

jaren gerestaureerd, waarbij de karakteristieke ligging van de kerk behouden bleef. Ook het oude interieur is behouden. In de muur van het voorpleintje zijn grafstenen uit de 17e en 18e eeuw geplaatst.

- ✘ Op een vijsprong 2e straat linksaf, Bahnhofstrasse. Waar de witte kruizen rechtsaf gaan, blijft u de weg rechtdoor volgen. U volgt nu de geel-rode tekens met NS-logo.



Direct na de eerste spoorbrug linksaf. Deze wandeling eindigt bij station Kaldenkirchen.