



## Voordat u gaat wandelen...

### Inleiding

Wandelnet heeft in samenwerking met de Nederlandse Spoorwegen een serie wandeltochten van station naar station samengesteld. Deze NS-wandeltochten volgen een gedeelte van een Lange-Afstand-Wandelpad (LAW). De wandeling Savelsbos gaat de eerste vier kilometer over een deel van het Pieterpad (LAW 9, Pieterburen–St. Pietersberg, 485 km). U vervolgt de route over een stuk van het Pelgrimspad (LAW 7-2, 's-Hertogenbosch-Maastricht, 250 km) en de laatste 2 km voert over het Krijtlandpad (Streekpad 7, rondtocht door Zuid-Limburg, 90 km). U wandelt van station Maastricht naar de bushalte in Mariadorp (22 km) of Eijsden (23 km). Het is een pittige wandeling over bospaden en landweggetjes, met af en toe steile hellingen. De paden kunnen na regen zeer modderig en glad zijn. Honden zijn aangelijknd toegestaan.

### Routebeschrijving

De beschrijving van de wandeling is in kleinere stukken opgedeeld. Deze stukjes worden met wit-rode en geel-rode blokjes aangegeven. Tussen de routebeschrijving door leest u achtergrondinformatie over bezienswaardigheden, natuur, landschap en openbaar vervoer.

Deze informatie is blauw gedrukt en wordt met nummers aangeduid. De nummers in de tekst vindt u terug op het kaartje.

### Markering van de route

De beide LAW's zijn gemarkeerd met wit-rode verfstrepen en stickers. Het Krijtlandpad, een streekpad is geel-rood bewegwijzerd. Tussen Bemelen en Cadier en Keer (LAW noch Streekpad-gedeelte) worden wit-rode tekens met een NS-logo gebruikt. U treft de markeringen aan op hekken, palen van verkeersborden, paaltjes en bomen. Er is gemarkeerd op plaatsen, waar twijfel zou kunnen ontstaan. Waar routebeschrijving en markering niet overeenkomen, blijft u de markering volgen. Tussentijdse veranderingen in het terrein worden op deze manier ondervangen.

De markering van de route wordt onderhouden door vrijwilligers van het Wandelnet en het Nivon en is op de volgende wijze aangebracht:

-  dit is de route
-  verkeerde richting
-  aan- of aftakroute
-  verandering van richting

### Horeca onderweg

Station Maastricht meerdere gelegenheden. Baskuul.eu (043-407 17 88) café in Bemelen en Old Inn (043-407 14 30) en dnauwentoewn.nl (043-407 33 88) in Cadier en Keer zijn onregelmatig geopend, maar op zondag open vanaf 10 uur. In Gronsveld diverse gelegenheden. In Sint Geertruid (Moerslag 4), even van de route af, campingdebosrand.nl met café-restaurant (043-409 15 44), geopend alle zater- en zondagen en verder dagelijks van 1 april tot 1 november. Na 22 km café Wijnants, open vanaf 11 uur (woensdag gesloten). In het centrum van Eijsden meerdere horecagelegenheden.


### Openbaar vervoer tussen station en wandeltocht

Openbaar vervoer gegevens zijn sterk aan verandering onderhevig. We raden u aan gegevens vooraf te checken bij Openbaar Vervoer Reisinformatie tel. 0900-9292 (€ 0,70 per minuut) of kijk op internet: [www.9292ov.nl](http://www.9292ov.nl) of [www.ns.nl](http://www.ns.nl). Eenmaal onderweg kunt u via [mobiel.ns.nl](http://mobiel.ns.nl) deze actuele informatie opnieuw opvragen.


Heen: wanneer u wilt beginnen aan de rand van Maastricht (-2 km) kunt u met bus 51 richting Brunssum, uitstappen halte Burg. Cortenstraat/Padualaan of lijn 6 richting Eijsden, uitstappen Burg. Cortenstraat en lijn 53 richting Gulpen,

uitstappen Doornlaan. U kunt met buslijn 50 naar Cadier en Keer (-8 km). U stapt uit bij de Vendelstraat (15 minuten reistijd) en loopt 150 meter in de rijrichting van de bus en gaat rechtsaf, een dalende halfverharde weg. U bevindt zich nu op de route, zie de tekst na achtergrondinformatie nr. 2. Terug: u kunt in Gronsveld (na 12 km) de lijnen 57 (halte Kampweg school) of 6 (halte kerk) terug naar Maastricht nemen. Ook in Rijckholt (na 15 km) kunt u terug naar Maastricht, buslijn 6 (1x per uur). Einde route: Station Eijsden is helaas opgeheven. U kunt met buslijn 6 vanuit Mariadorp (halte kerk) naar station Maastricht. Deze bus rijdt ma t/m vr 1x per uur om .30 (niet tijdens vakanties). Ma t/m zo en vakanties rijdt bus 66 1x per uur om .06, maar voor station Maastricht stapt u op het eindpunt over op lijn 1. U kunt ook met lijn 66 naar station Visé (B) en vandaar naar Maastricht (treinkaartje Visé-Maastricht € 4). U kunt ook doorlopen (of per bus) naar Eijsden en daar lijn 8 (Halte De Bron) nemen 2x per uur meestal .29 en .59 (zo meestal .18 en .48).

## Beschrijving van de wandeltocht


-  U verlaat station Maastricht via de uitgang Meerssenerweg. Op de Meerssenerweg gaat u rechtsaf. Bij de tweede straat linksaf gaan, een ventweg van de Scharnerweg op. Hier ziet u de wit-rode markering van het Pieterpad. U komt bij een kruispunt met verkeerslichten, waar u oversteekt. 25 meter verder, bij een verkeerslicht voor voetgangers de Scharnerweg oversteken.

U vervolgt de route aan de rechterkant van de Scharnerweg. Zijwegen negeren en bij een rotonde rechtdoor. Na 75 meter bij een splitsing rechts aanhouden, de Wethouder van Caldenborghlaan.


 Blijf deze weg volgen. U passeert een kerk en een paar oude, gerestaureerde panden. Ga bij de verkeerslichten rechtdoor, Bemelerweg. Onder een viaduct doorgaan. Bij kruising met Oude Molenweg gaat u rechtdoor, Bemelerweg. Voor huisnummer 111 gaat u linksaf een veldweg in. Neem de eerste weg rechts, langs hoogstamboomgaarden. U kruist een asfaltweg. Na ruim 1 km ziet u aan de linkerkant een mergelgroeve.


### ① Kalk en Krijt

Door erosie kwamen de vaste gesteenten aan de oppervlakte te liggen: kalk en krijt. Deze gesteenten worden van oudsher afgegraven. De kalksteenblokken werden gewonnen voor de bouw van huizen, kastelen, muren en dergelijke. Uitgezaagde kalksteenwanden in het natuurreservaat bij Bemelen zijn nu begroeide rotspartijen. De groeve-ingang in het hellingbos, die voor een belangrijk deel weer door de natuur is heroverd, geeft toegang tot ondergrondse gangen, waar 's winters veel vleermuizen huizen. Onderweg ziet u op enkele plaatsen oude mergelgroeven.

 Aan het einde van de mergelgroeve gaat u op een driesprong rechtsaf. Hier staat een handwijzer: Pelgrimspad 2 km. U verlaat hier het Pieterpad en volgt


de wit-rode markering met NS-logo.

 U komt in Bemelen. Weg kruisen en de Bosweg in. (Wanneer u hier even naar rechts loopt, komt u bij een aardig kerkje en een café, dat onregelmatig open is.) Bij een asfaltweg gaat u linksaf en na 25 meter rechtsaf, een halfverhard pad in. Na 500 meter, bij een handwijzer van het Pelgrimspad, rechtsaf gaan.

 Een paadje aflopen, wat over de akker naar een trap gaat. U kruist een halfverharde weg en blijft rechtdoor gaan. Na 600 meter komt u in Cadier en Keer uit op een asfaltweg. Hier rechtsaf, Groenerein en direct weer links, Irenestraat. Neem de eerste weg links (Beatrixstraat). Aan het eind van de straat, bij vakwerkhuis nr. 58 gaat u linksaf. Na het Gemeenschapshuis het Keerhoes gaat u rechtsaf het winkelcentrum in. Steek het plein schuin naar links over en ga linksaf de straat in met aan uw rechterhand een boerderij uit 1715. Na de kerk direct schuin naar rechts lopen, Groenstraat. Via een poortje loopt u naar een voorrangsweg.

### ② Cadier en Keer

Links ziet u een wegwak met de tekst: Iech wies datste koamps. Rechts is de bushalte (Vendelstraat) van de lijnen 50 en 54 naar Maastricht CS. Wanneer u in Cadier en Keer begint, kunt u de route hier oppakken.

 U steekt de voorrangsweg over en gaat een dalende halfverharde weg in. Op een viersprong de tweede weg rechts met bordje 'Savelsbos', een dalende grindweg.

Op een driesprong links aanhouden en bij de volgende driesprong gaat u bij een bank rechtsaf. U loopt nu over een slingerend paadje langs en door de bosrand. Ga door een klaphek en direct linksaf. U daalt af naar een asfaltweg en vervolgt de dalende weg.


### ③ Holle wegen

Holle wegen zijn meestal onverharde wegen met opvallend hoge, verticale bermen (enkele meters). Het lijkt alsof holle wegen zijn uitgegraven of aangelegd, maar in werkelijkheid zijn zij ontstaan door uitspoeling in de lengterichting van het dal. Vooral door het jarenlange gebruik als weg wordt de holle weg steeds holler. De hoge bermen hebben een bijzonder rijke en gevarieerde flora.

### ④ Natuurreservaat Savelsbos


Het natuurreservaat Savelsbos is een aaneengesloten bosslinger van Cadier en Keer tot Eijsden. Het bos is over het algemeen oud. In het verleden is er nauwelijks gekapt, omdat de steile hellingen niet geschikt waren voor de landbouw. Er zijn dan ook vele volwassen en hoge woudreuzen, die het hellingbos een indrukwekkend aanzien geven. Het beheer van Staatsbosbeheer is erop gericht de groei van de inheemse loofboomsoorten te stimuleren. In het voorjaar bloeien er vele soorten bloemen. Links en rechts zijn in de weiden drinkpoelen. Deze poelen zijn van groot belang voor de vele diersoorten die in dit gebied hun territorium hebben. Men vindt met een beetje geluk padden, kikkers en

salamanders, maar ook libellen en watertorren, terwijl de steenuil, kwikstaart en watersnip gebruik maken van de aanwezige heggen. Vooral voor de amfibieën is de poel een onmisbare schakel in het voortplantingsproces.

 Na 50 meter gaat u op een kruising rechtsaf. Op een viersprong met boom in het midden rechtdoor de wit-rode markering volgen. Op de viersprong met aan de linkerkant een bank met afvalbak, rechtdoor gaan en de brede halfverharde weg vervolgen. Alle zijwegen negeren. Na ongeveer 900 meter bereikt u Gronsveld. Een voorrangsweg kruisen. U komt op de Holegracht en gaat direct daarna op een splitsing rechtdoor, de Voerenweg.

### ⑤ Gronsveld


In Gronsveld kunt u de route afbreken. U gaat dan op de voorrangsweg rechtsaf. Na 300 meter is de halte voor bus 57. De haltes voor lijn 6 liggen aan de Rijksweg (de hoofdweg door het dorp, zie kaartje). In Gronsveld zijn diverse horecagelegenheden.


 U komt langs het ommuurde Europark. Neem op een viersprong de meest linkse weg, een halfverharde weg omhoog (vlak voor een bankje aan de linkerkant van de weg). In het bos rechtdoor omhoog. U komt langs de ingang van een mergelgrot.

### ⑥ Het Savelsbos

Het Savelsbos is gelegen op een steile helling of een terrasrand. Het miljoenen jaren geleden gevormde heuvelland is in de loop der tijd uitgesleten door


rivieren als de Maas, beken en smeltwater. Het water, dat van het plateau afstroomde zorgde voor het ontstaan van de droogdalen, die in Limburg 'grubben' worden genoemd. Archeologisch gezien is het Savelsbos waardevol vanwege het voorkomen van een bepaald gesteente, de vuursteenknollen. In de vorige eeuw zijn ateliers ontdekt van prehistorische vuursteenwerkers. Zo'n 4000 jaar geleden moet hier een omvangrijke vuursteennijverheid zijn geweest. De bodem lag bezaaid met splinters vuursteen, afval bij het maken van bijlen, messen en speerpunten. Wanneer u het gesteente in een mergelgroeve goed bekijkt ziet u de vuursteenknollen in het krijt.

 Bovenaan op een kruising bij 4 grote Maaskeien gaat u rechtsaf door de bosrand. Op een driesprong de scherpe bocht naar links volgen. U neemt het eerste pad rechts. Waar u de bosrand nadert rechts aanhouden. Na 150 meter komt u over een brug. Even verder bij een open plek met twee zitbanken (voormalige mergelgroeve) rechts aanhouden, pad omlaag. Na 100 meter, op een driesprong bij een driestammige es, linksaf een stijgend pad. Op een driesprong aan de bosrand wandelt u rechtsaf langs een kersenboomgaard.

 Het smalle pad langs de boomgaarden met een bocht naar links en even later met een haakse bocht naar rechts blijven volgen.

### Boomgaarden


Op deze wandeling komt u langs boomgaarden, waaronder enkele hoogstamboomgaarden. De hoogstammige fruitbomen werden vroeger vlakbij een boerderij aangeplant voor eigen gebruik. Onder de bomen weidden melkvee en pasgeboren dieren. Tegenwoordig maakt de hoogstamboomgaard steeds meer plaats voor de laagstamfruitteelt, waarvan de kwaliteit beter in de hand is te houden en die beter kan voldoen aan de toenemende vraag naar fruit. De instandhouding van de hoogstambomen is echter om meerdere redenen belangrijk. Zo vinden veel planten en dieren in de bomen geschikte levensvoorwaarden.

 Aan het eind van een andere boomgaard houdt u bij een markante eik links aan. Op een driesprong, bij een bordje 'Savelsbos' rechtdoor gaan. Op de volgende driesprong, gaat u rechtdoor. Na 50 meter gaat u, bij een driesprong linksaf, een smal pad omhoog. U komt uit bij de hoek van een boomgaard. Bij een hek om de Henkeput rechts aanhouden.

### De Henkeput


De Henkeput is een groeve met een gewelf van 15 meter doorsnede. De diepte van de schacht is ongeveer 12 meter. Op de bodem bevindt zich, naast brokken kalksteen en zwarte vuursteen, een opvallende hoeveelheid dierlijke skeletresten. Ook menselijke overblijfselen werden gevonden. De dierlijke resten zijn voor een deel afkomstig van in de put gegooid kadavers. Een ander en groter deel bestaat echter uit beenderen van dieren, die in de kuil zijn gevallen en


door de speciale vorm van de put niet in staat waren om te ontsnappen. Mogelijk is het ontstaan van de groeve te danken aan Romeinse of middeleeuwse kalksteenwinning. Er bestaat tot nu toe geen verklaring voor de naam Henkeput.


 U houdt de put aan uw linkerhand en volgt rechtdoor het vrij steile paadje naar beneden. Dit paadje komt uit bij een driesprong, waar u rechtdoor gaat. Op de driesprong direct daarna houdt u links aan en volgt u het pad dat iets omhoog langs een boomgaard loopt.

### Rijckholt

Wanneer u hier wilt stoppen, loopt u naar Rijckholt om de bus naar Maastricht te nemen. Bij de laatstgenoemde driesprong gaat u nu in plaats van linksaf naar rechts en houdt de boomgaard aan uw linkerhand. U volgt het pad met NS-markering naar beneden tot het einde en rechts ziet u de bushalte Klooster.


 Op een driesprong, waar in het midden een eik staat, rechtsaf gaan. Dit vlakke pad gaat later door de bosrand. Bij een zitbank op een driesprong negeert u de landweg van links en gaat rechtsaf het bos in. Na 100 meter op een splitsing links aanhouden over een vlak lopend pad, dat door en langs de bosrand loopt. Na 600 meter komt u bij een trappenpad naar beneden. Negeer dit pad naar beneden en vervolg uw weg naar links, nog steeds langs de bosrand. Na 700 meter gaat u op een ruime, schuine kruising scherp rechtsaf, een dalend pad.


 Op een asfaltweg gaat u linksaf en na 150 meter rechtsaf, asfaltweg. (Wanneer u hier rechtdoor loopt, komt u even verder bij café-restaurant De Bosrand.) U gaat met de bocht naar links en naar rechts en na 250 meter rechtsaf, een landweg. Neem de eerste onverharde weg naar links. Na 300 meter bij de asfaltweg gaat u linksaf en op de driesprong, direct daarna gaat u linksaf omhoog.

 Op een viersprong rechts aanhouden en de verharde weg tussen de akkers door blijven volgen. Ga op een kruising rechtdoor en na 400 meter komt u langs een picknickbank. Bij een LAW-handwijzer gaat u rechtsaf (het Krijtlandpad, richting Eijsden), een veldweg.

### Geel-rode markering

U verlaat het Pelgrimspad en volgt vanaf hier de geel-rode markering van het Krijtlandpad naar Eijsden.

 Bij een zitbank op een driesprong rechtdoor, dalend pad. Aan de linkerkant in de hoge berm bevindt zich een dassenburcht. Bij de asfaltweg rechtsaf. Na 80 meter op een driesprong links aanhouden. Ga bij een voorrangsweg rechtsaf een brug over de snelweg over, hierna weer rechtsaf. Bij het bord 'Mariadorp' de weg oversteken en rechtsaf gaan richting café. Op het plein voor de kerk is een bushalte (zie openbaar vervoer tussen station en wandeloctocht).

 Loop voor de kerk langs. Meteen na de kerk linksaf. De weg wordt smaller en is dan verboden voor auto's

en motoren. U komt uit op een asfaltweg, hier linksaf (Boomkensstraat). Na ongeveer 300 meter het spoor passeren (u hebt het Krijtlandpad verlaten) en de eerste weg rechtsaf, Emmastraat. Na 60 meter bent u bij bushalte De Bron.