

Maarten van Rossumpad
LAW 4








Veluwe Zwerfpad
S16

Veluwe Zwerfpad
S16

Veluwe Zwerfpad
S16

Maarten van Rossumpad
LAW 4

Verklaring van de tekens

-  spoorlijn
-  wandelroute
-  ANWB-wegwijzer
-  ANWB-paddestoel
-  bushalte
-  NS-station
-  café, restaurant

Elk vierkantje op de kaart is 1 bij 1 km.

© Topografische Dienst Emmen