



Landgoed Groeneveld NS-wandeloct

Beschrijving van de wandeloct

Inleiding

Het Wandelplatform-LAW heeft in samenwerking met de Nederlandse Spoorwegen een serie wandelocten van station naar station samengesteld. Deze NS-wandelocten volgen een gedeelte van een Lange-Afstand-Wandelpad (LAW).

De route Landgoed Groeneveld loopt samen met een stukje van het Trekvogelpad (LAW 2, Bergen aan Zee-Enschede, 380 km). De wandeling gaat van NS-station Baarn naar NS-station Hilversum Noord en is 15 km lang. U kunt de wandeloct korter maken door na 8 of 11 km de bus te nemen naar station Hilversum of Bussum. Afwisselend komt u door een fraai landgoed, door bos en over heide.

Horeca onderweg

Dichtbij station Baarn (net buiten de route aan de andere kant van de spoorweg) ligt Café-Eethuys De Generaal, dagelijks geopend vanaf 10 uur. Bij het station is tevens een Kiosk, maandag t/m vrijdag open van 6.30-19.30 uur, zaterdag van 9-19 uur en zondag van 10-19 uur. Het Grand Café bij Kasteel Groeneveld is, net als het kasteel zelf, geopend op dinsdag t/m zondag van 11-17 uur. Op de Zuiderheide ligt Theehuis

't Bluk, open vanaf 10 uur (okt t/m april van 11-18 uur), op dinsdag gesloten. Na ruim 11 km tegenover het St. Janskerkhof ligt Café-Restaurant La Place, dagelijks geopend van 8-21 uur.

Openbaar vervoer tussen wandeloct en station

Na 8 en na ruim 11 km kunt u de wandeling afbreken door op de bus naar NS-station Hilversum te stappen. Na 8 km rijdt lijn 109 van Connexion vanaf halte 'Heidebloem' naar NS-station Hilversum of Bussum, dagelijks 2x per uur. Na ruim 11 km kunt u lijn 108 van Connexion nemen vanaf halte 'Sint Janskerkhof' naar NS-station Hilversum of Bussum, 2x per uur (zondag 1x per uur).



U verlaat station Baarn aan de voorzijde. Op het Stationsplein gaat u direct linksaf, Gerrit van der Veenlaan. Na circa 300 meter op een splitsing rechts aanhouden en de Wilhelminalaan met een bocht naar rechts volgen. De tweede weg linksaf, Emmalaan. U houdt de vijver aan uw rechterhand.



Hoog Baarn

Bij de kruising van de Wilhelminalaan met de Nassau- en de Emmalaan, ligt De Wilhelminavijver op het hoogste punt van Baarn. De omgeving wordt daarom wel 'Hoog Baarn' genoemd en heeft nog iets van de charme van weleer. De kronkelige smalle wegen dateren uit de tijd dat men per rijuig romantische uitstapjes ging maken.




Na de vijver en het plantsoen nog even rechtdoor en dan rechtsaf, De Beaufortlaan. Neem de eerste weg scherp linksaf (Waldeck Pymontlaan). Deze met een bocht naar rechts volgen. Op de kruising rechtdoor, Jacob van Lenneplaan. U volgt deze laan tot huisnummer 16 en gaat meteen hierna linksaf (doodlopende weg).

 U komt uit op een drukke verkeersweg (Amsterdamse Straatweg). Deze oversteken en aan de overkant op het fietspad rechtsaf. Na circa 150 meter negeert u de Ravensteinselaan, maar ongeveer 35 meter verder gaat u linksaf een grindpad in. Volg het pad door het landgoed en negeer een pad van rechts. Wanneer aan uw rechterhand de eerste plas van Kasteel Groeneveld verschijnt, ligt links een heuvel. Hierin bevindt zich de ijskelder van het kasteel (iets verder gaat een pad naar links naar de ingang van die kelder).

② Ijskelder


In de ijskelder van Kasteel Groeneveld werd vroeger in de winter ijs opgeslagen. Dit ijs werd uit de vijvers van de kasteeltuin gehakt. De 42 cm dikke wanden en de meter grond boven op de kelder zorgden voor een zodanige isolatie, dat men het ijs wel twee jaar goed kon houden.

 U houdt het rechter pad aan, eerst over de kelder, dan over een bruggetje. Na 150 meter gaat u op een asfaltweg rechtsaf. U bevindt zich nu op het wit-rood gemarkeerde Trekvogelpad. De asfaltweg door het park van Kasteel Groeneveld vervolgen. Rechts ziet u een boerderij en bloementuin, links Kasteel Groeneveld zelf.

③ Kasteel Groeneveld


Dit kasteel is rond 1710 gebouwd in opdracht van Marius de Mamuchet, telg van Henegouwse Hugenoten. 230 Jaar lang is dit fraaie buiten in handen van particulieren gebleven. Rond 1745 is het gebouw fors uitgebreid. Aan weerszijden zijn vleugels bijgebouwd, die even hoog zijn als het middengedeelte. Mede daardoor is Kasteel Groeneveld een uniek gebouw geworden. In 1940 heeft Staatsbosbeheer het landgoed gekocht. Tussen 1977 en 1982 is het kasteel gerestaureerd. Daarna heeft het Nationale Centrum voor

bos, natuur en landschap zich in het kasteel gevestigd. Er worden exposities gehouden over thema's rond natuur en milieu (openings-tijden dinsdag t/m zondag 11-17 uur). Op de benedenverdieping van het kasteel vindt u het restaurant.


 Na het kasteel gaat u linksaf, de slotgracht door het park volgend. Even voorbij een brug aan uw linkerhand houdt u op een splitsing links aan. U blijft het pad langs het water volgen. Dit pad maakt later een grote bocht naar rechts. Na de bocht houdt u steeds links aan en steekt een brug over. Het pad na de brug blijven volgen. Bij P-24057 de asfaltweg oversteken.


④ Park Groeneveld

Oorspronkelijk werd het park bij Kasteel Groeneveld aangelegd in de klassieke Franse barokstijl van de 18e eeuw. Halverwege de vorige eeuw is het park omgevormd in de Engelse landschapsstijl. Bos werd afgewisseld door gazon, maar ook door weiland en akkers. Men probeerde een natuurlijke variatie aan te brengen door de aanleg van kronkelende paden, waterpartijen, bruggetjes en kunstmatige heuvels.

 U volgt nu een halfverharde weg met naastliggend fietspad tot de met knipperlichten beveiligde spoorwegovergang. Steek hier het spoor over. Nu schuin links een beukenlaan in en na circa 100 meter rechtsaf (Slingerdreef). Een pad van links negeren en daarna drie keer op een kruising rechtdoor. Even verder op een kruising voor een open plek in het bos rechtsaf. Na 100 meter een bospad linksaf inslaan (dus niet het ruiterspad dat hier schuin links gaat nemen!). Steeds rechtdoor, bij een brede bosweg rechtsaf. Na circa 300 meter kruist u een ruiterspad en gaat daarna de eerste bosweg linksaf in. Vervolgens het eerste pad rechtsaf. Aan het eind, vlak voor de


spoorlijn gaat u linksaf. Aan het eind van dit pad rechtsaf naar de spoorwegovergang.

 Bij de overweg het spoor oversteken en de Dr. Albert Schweitzerweg volgen tot aan de voorrangsweg. Hier gaat u bij P-20631 linksaf. U wandelt op het fietspad onder het viaduct van de A27 door. Bij het viaduct ligt bushalte 'Heidebloem' naar NS-station Hilversum en Bussum.

 Het fietspad volgen tot P-20979 en hier rechtsaf, richting Theehuis 't Bluk. U loopt circa 500 meter langs de asfaltweg en komt bij P-20002. Hier gaat u linksaf en na 100 meter houdt u op een splitsing rechts aan. Blijf het fietspad volgen tot P-20003. Hier houdt u links aan, dus Theehuis 't Bluk aan uw rechterhand houden. Bij P-20012 gaat u over de Zuiderheide rechtdoor, richting Hilversum.


5 **Grazers**


De Zuiderheide bij theehuis 't Bluk wordt begraaasd door schapen en runderen. Deze zorgen ervoor dat de vergrassing van de heide en het dichtgroeien met bomen en struiken wordt tegengegaan. Meer dan 100 jaar geleden werd de heide in stand gehouden door de schaapsherder met zijn kudde. De heide was een essentiële schakel in de landbouw. De schapen vraten de heide kaal. De boeren staken heideplaggen af en bedekten hiermee de vloer van de schaapskooi. 's Nachts stonden de schapen op stal. Hun keutels kwamen terecht op de plaggen. Het mengsel werd vermalen onder de vele schapenpoten. Als de schapen bijna met de rug tegen de zolder stonden, maakte de boer de stal schoon en gooide de bemeste plaggen over de akkers. Door de eeuwenlange bemesting kwamen de akkers steeds hoger te liggen.

 Na circa 200 meter gaat u rechtsaf, dat is iets voorbij een bank aan uw linkerhand. Volg het voetpad langs het ruiterspad over de Zuiderheide. Steeds rechtdoor, ook na het passeren van een hek en later een slagboom. U komt op een parkeerterrein uit bij het St. Janskerkhof. Steek dit terrein over en loop naar een drukke verkeersweg.

6 **Geologisch Museum Hofland**

In het voormalige tolhuis bij het St. Janskerkhof is het Geologisch Museum Hofland gevestigd. De expositie bevat een uitgebreide collectie zwerfstenen, mineralen en fossielen. Het museum is geopend op dinsdag tot en met zondag van 13.00-16.30 uur. Even verderop kunt u met lijn 108 van Connexxion naar NS-station Hilversum of Bussum.

 Bij P-20007 steekt u de verkeersweg over. Ga daarna schuin rechtsaf en houd het café-restaurant aan uw rechterhand. Bij P-20008 linksaf het fietspad op richting 'Crailose brug'. Direct daarna gaat u rechtsaf, een smal wandelpad. Dit pad loopt eerst rechts, even verder links, langs een ruiterspad. U komt door een klaphekje en blijft het pad volgen. Na circa 1,5 km komt u bij een zandweg, die door bomen omzoomd is. U kruist de zandweg met fietspad en gaat vrijwel direct daarna linksaf, evenwijdig aan de zandweg. Aan uw rechterhand ligt de Bussumerheide. U volgt het pad totdat u na weer 1,5 km bij een afrastering komt. Hier even schuin linksaf en vervolgens rechtsaf door het hek over een zandweg met fietspad. Voorbij een slagboom wordt het een asfaltweg.



Net vóór het asfalt begint, gaat u op het fietspad linksaf en meteen rechtsaf. Bij P-20011 wordt het fietspad een tegelpad. Ga hier linksaf richting 'Centrum Bussum' en volg het tegelpad. Een fietspad naar links negeren. Vóór de Crailose Brug gaat u linksaf, een klinkerweg in. Na circa 100 meter gaat u rechtsaf. U gaat met de haakse bocht mee naar links en blijft de Dasselaarstraat volgen met de spoorlijn aan uw rechterhand. Iets verder maakt de straat een bocht naar links, nu Verschurestraat. Hierna gaat u de eerste weg rechtsaf, Buisweg. Wanneer deze weg een scherpe bocht naar links maakt, gaat u bij een aantal garageboxen rechtdoor het voetpad achter de huizen op. Dit voetpad komt uit op het pleintje bij station Hilversum Noord.