



Utrechtse Heuvelrug

NS-wandeloct

Voordat u gaat wandelen...

Inleiding

Het Wandelpatform-LAW heeft in samenwerking met de Nederlandse Spoorwegen een serie wandelocten van station naar station samengesteld. Deze NS-wandelocten volgen een gedeelte van een Lange-Afstand-Wandelpad (LAW). De route Utrechtse Heuvelrug loopt samen met een deel van het Trekvogelpad (LAW 2, Bergen aan Zee-Enschede, 380 km). U begint de wandeling bij station Driebergen-Zeist en eindigt na 14 km op station Maarn. U kunt de route korter maken door in Austerlitz dorp of bij de Pyramide de bus naar Zeist te nemen (zie "openbaar vervoer tussen wandeloct en station"). De wandeloct gaat door een aantrekkelijk bosgebied dat deel uitmaakt van enkele landgoederen, zoals Borna en Den Treek-Henschoten.

Routebeschrijving





De beschrijving van de wandeling is in kleinere stukken opgedeeld. Deze stukjes worden met wit-rode blokjes aangegeven. De tekst van de routebeschrijving wordt afgewisseld met korte stukjes achtergrondinformatie over bezienswaardigheden, natuur, landschap en horeca. Deze informatie is blauw gedrukt en wordt met nummers

aangeduid. De nummers in de tekst vindt u terug op het kaartje.

Markering van de route

Ruim de eerste helft van de route van station Driebergen-Zeist tot Austerlitz is gemarkeerd met wit-rode tekens met een NS-logo. De route is vanaf Austerlitz alleen met wit-rode tekens van het Trekvogelpad (LAW 2) bewegwijzerd. U treft de markeringen aan op hekken, verkeersborden, paaltjes en soms op bomen. Er is vooral op die punten gemarkeerd waar twijfel over de juiste route zou kunnen ontstaan: bij of vlak na splitsingen of kruisingen. Waar routebeschrijving en markering verschillen, blijft u zoveel mogelijk de markering volgen. Tussentijdse veranderingen in het terrein worden op deze manier ondervangen.

De markering is op de volgende wijze aangebracht:

-  dit is de route
-  verkeerde richting
-  aan- /aftakroute
-  verandering van richting

De markering van deze route wordt onderhouden door vrijwilligers van het Nivon, één van de organisaties die is aangesloten bij het Wandelpatform-LAW.

Horeca onderweg

AH to go op station Driebergen-Zeist open ma t/m vr 6.30-22 uur, za 8/zo 9 uur. Ook bevindt zich op het station natuurcafé La Porte, ma t/m vr geopend van 7.30-20 uur, in het weekend vanaf 10 uur. Halverwege kunt u in Austerlitz terecht bij slagerij/lunchroom Noordam, geopend van wo t/m za van 10-19 uur, zondagmiddag van 12-17.30 uur onder voorbehoud van mooi weer. Na Austerlitz ligt een kleine kilometer ten noorden van de route snackbar/zelfbedieningsrestaurant/paviljoen de Pyramide van Austerlitz, apr t/m jun en aug t/m okt di t/m zo van 10-18 uur, jul/aug ook op ma open, nov t/m mrt alleen zo open. Aan het eind van de wandeling bevinden zich in Maarn diverse gelegenheden o.a. bakkerij met coffee-corner J. van den Pol (vanaf 5 meiplein bij station ca. 50 meter rechtsaf) geopend van di t/m vr van 8.30-18 uur en za van 8-16 uur en onder spoor en rijksweg door, rechtsaf de Kapelweg op Yang's Garden Chinees Indisch Restaurant, Kapelweg 37 (alle dagen open van 12-21.30 uur).

Openbaar vervoer tussen station en wandeloct

Vanaf het Dorpsplein in Austerlitz (na 8 km) rijdt van ma t/m vr lijn 83 in 27 minuten naar station Driebergen-Zeist om .13 en .43, za om .11 (laatste 18.06 uur) en naar NS-station Veenendaal Centrum (reistijd 1 uur) ma t/m vr om .05 en .35


(ochtend .09 en .39), za om .40. Lijn 83 heeft ook een halte bij de Pyramide, vertrek richting Driebergen ma t/m vr .10 en .40, za .08. 's Avonds en op zondagmiddag rijdt lijn 155 een aantal maal naar station Driebergen-Zeist. De bus vertrekt om .03, op zondag om .30.

Voor actuele tijden en bestemmingen www.9292ov.nl.

Treinreis terug

Volgens de dienstregeling 2011 rijdt vanaf station Maarn 2x per uur een trein richting Utrecht, om .28 en om .58 uur (in de spits ook om .13 en .42). Voor de richting Arnhem stapt u over in Driebergen-Zeist. Van Maarn richting Rhenen gaat de stoptrein om .00 en .30 uur. Bel voor nadere inlichtingen over de dienstregeling 9292 OV Reisinformatie, 0900-9292 (€ 0,70 per minuut) of kijk op internet: www.9292ov.nl of www.ns.nl.

Beschrijving van de wandeloct

 U verlaat het station via spoor 1 langs de fietsenrekken en steekt de verkeersweg Driebergen-Zeist over. U gaat rechtsaf en na 20 meter linksaf het fietspad op, net voorbij een rijwielstalling. Dit fietspad loopt parallel aan het spoor. Ter hoogte van de sportvelden houdt u links aan, langs de bomen met de witte ring. Als u op de asfaltweg (Arnhemse Bovenweg) uitkomt, linksaf over het spoor. Direct na het spoor de weg oversteken en bij 't Haagje rechtsaf. U loopt het Beschermd Natuurgebied Borna in langs een witte slagboom en toegangsbord "Het Utrechts Landschap".

1 Landgoed Bornia

Landgoed Bornia was vroeger bezit van een familie uit Leeuwarden. Deze familie woonde op de 'Bornia State' in Leeuwarden. De naam Bornia betekent grens en was hier toepasselijk, omdat het landgoed op de grens lag van de gemeenten Driebergen en Zeist. In Bornia vindt u één van de meest ongerepte stukken duingebied van de Utrechtse Heuvelrug. Al in de ijstijd hebben hier mensen gewoond, wat blijkt uit opgravingen waarbij overblijfselen van zeer oude nederzettingen en grafheuvels zijn aangetroffen. Het landgoed is eigendom van Het Utrechts Landschap en vormt met de landgoederen Heidestein en Noordhout een aaneengesloten natuurgebied.



Aan uw linkerhand passeert u enkele huizen, waaronder huisnummer 1 (op rode brievenbus). Circa 50 meter voorbij de afrastering van dit huis gaat u linksaf een bospad in. *Let op: het begrazingsgebied Heidestein is verboden voor wandelaars met een hond, ook als deze is aangelijnd. Volg daarom onderstaand alternatief, met een stippellijn aangegeven op het kaartje. U gaat niet linksaf het bospad met slagboom in, maar loopt rechtdoor.*

*Na ruim 1 km buigt het pad duidelijk naar rechts. Hier links aanhouden en na ongeveer 30 meter rechts aanhouden en langs een slagboom gaan. U volgt verder de hoofdroute vanaf * in de tekst. De route door het begrazingsgebied is niet gemarkeerd!*



Na 50 meter, bij een splitsing, links aanhouden. Het pad maakt een bocht naar rechts. Op splitsing weer links aanhouden. Een breed pad naar links negeren en rechtdoor gaan. Het volgende pad naar rechts eveneens negeren en rechtdoor gaan. Op de kruising met een breed bospad gaat u rechtsaf en na een kleine 50 meter weer rechtsaf, pad met rode paaltjes. U blijft dit pad langs de greppel (aan linkerhand) volgen. Na een paar 100 meter komt het pad uit op een klaphek met overstap. Na de overstap betreedt u het landgoed Heidestein.

2 Heidestein

Landgoed Heidestein met vijvers, bruggetjes en een theehuis bovenop een ijskelder is rond 1906 aangelegd in een boomloos heidelandschap. Om verder dichtgroei van het oorspronkelijke heidelandschap te voorkomen, begraast een kudde Drentse heideschape het gebied. In Heidestein huist een grote populatie zandhagedissen.



U blijft het pad langs de beek volgen; dit pad wordt steeds smaller. U komt uit bij een houten boogbruggetje en vennetje. Brug en ven aan uw linkerhand houden en via een zanderig stukje het paadje vervolgen langs het vennetje. Waar dit vennetje ophoudt - bij een splitsing - rechts aanhouden en schuin rechtdoor gaan over het zand (niet richting rode paaltje). Voorbij het zanderige stukje gaat u rechtdoor richting pad met Nordic Walking routesymbool op paaltje. Dit wandelpad volgen tot u stijgend en dalend bij een hek met overstap komt. Na de overstap linksaf.

* Na 200 meter komt u bij een zandig poeltje. Na het poeltje flauw links aanhouden, twee zijpaden naar rechts negeren. Op splitsing rechts aanhouden. Na ca. 200 meter ziet u rechts de betonnen fundamente van een tuinhuisje. Voorbij een laag, begroeid muurtje (de restanten van een perronnetje) maakt het pad een bocht naar rechts.

3 Perron

Het perron heeft deel uitgemaakt van een smalspoorbaan tussen de zandput op Heidestein en een kalkzandsteenfabriek bij het Haagje. Tussen 1920-1924 liet de eigenaar een personenrijtuig 'De Bornia' bouwen.



Op een kruising rechtdoor gaan. Na een open veld aan uw rechterhand, gaat u op het eerstvolgende kruispunt linksaf een halfverhard weggetje op. (Aan uw rechterhand vindt natuurontwikkeling plaats: bos wordt stuifzand). Twintig meter na een driesprong gaat u scherp rechtsaf.



Na ruim 350 meter slaat u linksaf. Aan het eind van dit pad bereikt u de zandverstuiving. De zandverstuiving loopt u op richting berkengroepje. Dit groepje berken aan de linkerkant passeren en na circa 10 meter de zandstrook linksaf nemen (dus niet de heuvel opgaan) en de zandstrook blijven volgen. Doorlopen tot u de markering ziet en de zandstrook en markeringen verder volgen tot u aan het eind van de verstuiving op een zandweg komt. Rechtsaf slaan en vervolgens gaat u

het tweede pad links op. Vijftien meter na een kruising schuin linksaf een smal bospad in. Dit pad blijven volgen (u kruist een aantal paden).



Aan het eind van dit pad gaat u rechtsaf, en direct op de eerstvolgende splitsing houdt u links aan. U komt na ruim 200 meter op een kruising, hier rechtsaf. Op de volgende kruising gaat u weer rechtsaf. Nu neemt u na 30 meter het eerste pad linksaf. Aan het eind van dit pad bereikt u de eerste woningen van Austerlitz. U slaat hier linksaf, Waterlooweg. Neem vervolgens de eerste straat rechtsaf, Gramserweg en daarna de tweede straat rechtsaf, Oude Postweg. Na ongeveer 100 meter komt u op het Trekvogelpad (LAW 2). Let op: op het Dorpsplein gaat de wit-rode markering van het Trekvogelpad ook naar links; u volgt echter de wit-rode markering van het Trekvogelpad rechtdoor over de Oude Postweg.

4 Austerlitz en de Oude Postweg

Austerlitz is een bescheiden dorp, genoemd naar de beroemde 'Pyramide'. Het dorp ligt midden in de uitgestrekte bossen in het hart van de Heuvelrug. De Oude Postweg is één van de in de 16e eeuw ontstane postwegen door ons land. De naam 'Postweg' komt veelvuldig op de Heuvelrug voor. Deze postweg vormde de verbinding tussen Amsterdam en Arnhem.



U vervolgt de Oude Postweg en gaat bij P-20380 (links van de Oude Postweg even voorbij huisnummer 195) schuin linksaf richting Maarn, fietspad. Volg het voetpad,


dat even verderop parallel aan het fietspad loopt. Rechtdoor gaand komt u bij P-62487/001 uit op een verkeersweg, die u recht oversteekt. U volgt een fietspad rechtdoor in de richting van Maarn langs een bord 'Landgoed Den Treek-Henschoten'.

5 Boswachterij Austerlitz en landgoed

Den Treek-Henschoten

Boswachterij Austerlitz is eigendom van Staatsbosbeheer. Het grote landgoed Den Treek-Henschoten is particulier bezit.


In beide gebieden is vooral naaldhout aangeplant: grove den, douglasspar en plaatselijk fijnspar. Ook treft u de Japanse lariks aan, de enige naaldboom die in de herfst zijn naalden verliest. Verder wordt het naaldhout afgewisseld door loofhoutopstanden van beuk en eik.

-  Na circa 350 meter gaat u linksaf, een bospad. U gaat steeds rechtdoor en passeert tweemaal een kruising. Het pad maakt een flauwe bocht naar links. Op het schuine kruispunt rechtsaf.

6 Pyramide van Austerlitz

De Pyramide van Austerlitz ligt een kleine kilometer ten noorden van de route. In dit bosgebied, vroeger kale heide, hadden de Franse troepen rond 1800 een legerkamp. Na de slag bij Austerlitz (tegenwoordig Slavkov genoemd) in Tsjechië werd hier door de Fransen de Pyramide opgericht ter herinnering aan de overwinningen van Napoleon.


*Vanaf dit kruispunt kunt u een kijkje nemen bij de Pyramide van Austerlitz, tevens horecagelegenheid (zie stippellijn op de kaart). U gaat dan niet rechtsaf, maar neemt het kaarsrechte pad rechtdoor. Na circa 500 meter de drukke N224 oversteken voor een bezoek aan de Pyramide. Om terug te keren naar de route steekt u de weg weer over maar gaat linksaf (over het fietspad). Na 200 meter rechtsaf. U passeert een slagboom en het bord Den Treek-Henschoten. Kies bij splitsing het smallere pad dat direct naar de koepel leidt. U komt vlak voor de koepel weer op de route bij**.*


-  Bij de eerstvolgende splitsing links aanhouden. Bij een kruising met een halfverhard pad met het restant van een oude boom steekt u rechtdoor over. Het pad draait naar links langs enorme rododendronstruiken en buigt vervolgens naar rechts.


** Even verder ziet u rechts een stenen koepel.

7 Koepel van Stoop

De stenen koepel wordt de 'Koepel van Stoop' genoemd, naar de Amsterdamse bankier J.B. Stoop die de koepel in 1840 liet bouwen. De pilaren van dit gebouwtje zijn afkomstig van de voormalige Koopmansbeurs in Amsterdam, die in 1836 werd afgebroken. De koepel was vroeger ingericht als theehuis. Het atelier dat er nu in is gevestigd, is alleen op afspraak te bezoeken (zie www.mijpe.nl, tel. 06-40 93 00 43).


-  U passeert deze koepel aan uw rechterhand en houdt daarna iets links aan. Ruim 100 meter voor een verkeersweg (bij het paaltje met Nordic Walking routesymbool) gaat u rechtsaf, een slingerend bospad. Na circa 200 meter komt u bij een splitsing. Hier houdt u rechts aan (het pad naar links gaat tegen een heuveltje op). U blijft het slingerende pad volgen. Op een schuine kruising gaat u rechtsaf. Na een huis aan uw rechterhand wordt het pad een halfverharde weg. Na bijna 500 meter neemt u een pad naar links (ongeveer 75 meter voor een (boswachters)woning). Op een kruising gaat u rechtsaf. Aan het eind linksaf en direct weer rechtsaf, een slingerend bospad. U kruist twee paden en blijft het pad volgen tot het weiland van landgoed 'De Hoogt'. Bij het weiland gaat u linksaf, een pad langs het weiland.

-  Sla het eerstvolgende brede pad, voor een bank (in verval), naar links in. U blijft dit pad volgen tot rododendronstruiken, die u aan uw linkerhand houdt. Blijf het pad volgen tot aan de drukke autoweg Amersfoort-Doorn, die u recht oversteekt. U gaat het bospad in (met een afsluitboom met het opschrift 'Peppel-Enk'). 500 meter rechtdoor. Aan het eind voor recreatieterrein 'Noord West Kanje' rechtsaf tussen rasterhekwerken door. Tien meter na het einde van het rechter rasterhekwerk rechtsaf. Derde pad linksaf.

-  Rechtdoor over heideveldje (bij twijfel links aanhouden), tussen heuvels door, rechts een bank. Met bocht naar rechts, een pad tussen bomen.

8 Koeheuvels

Het gebied waar u nu doorheen komt, heet de 'Koeheuvels' en bestaat uit een open zandverstuiving, heideplantjes en jeneverbesstruiken. Het is een restant van een oorspronkelijk veel groter stuifzandgebied met heide en een eeuwenoude schapencultuur. Doordat het gebied in snel tempo is dichtgegroeid wordt sinds 1997 geprobeerd het oorspronkelijke open en gevarieerde heide- en stuifzandterrein weer te herstellen.

-  U loopt dus rechtdoor, aan uw linkerhand ligt achter de bomen bebouwing, tot u haaks op een asfaltweg komt (Ted Visserweg). Hier linksaf. Vervolgens de tweede straat rechtsaf, Raadhuislaan. Na een flauwe bocht naar rechts bereikt u het 5 meiplein. Hier ligt rechts voor u station Maarn.