



## Belmonte NS-wandeloctocht

### Beschrijving van de wandeltocht

#### Inleiding

Het Wandelplatform-LAW heeft in samenwerking met de Nederlandse Spoorwegen een serie wandeltochten van station naar station samengesteld. Deze NS-wandeltochten volgen een gedeelte van een Lange-Afstand-Wandelpad (LAW). De route Belmonte loopt samen met een stukje van het Trekvogelpad (LAW 2, Bergen aan Zee-Enschede, 380 km) en een groter gedeelte van het Maarten van Rossumpad (LAW 4, Den Bosch-Ommen, 308 km). De tocht begint op station Ede-Wageningen en eindigt bij het busstation in Wageningen. Hier neemt u de bus naar station Ede-Wageningen of Arnhem. De wandeling heeft een lengte van 16 km. Het is ook mogelijk om de route in te korten door na 11 km de bus te nemen.

#### Horeca onderweg

Op het station is een Kiosk, alle dagen open za vanaf 07.30, zo om 09.15. Op het Stationsplein, bij het busstation, bevindt zich Kappa-Docië, waar kebab, snacks, koffie en thee worden verkocht (hele week geopend vanaf 10 uur). Na ongeveer 10 km komt u bij hotel-restaurant Nol in 't Bosch (dagelijks geopend). In Wageningen zijn dagelijks diverse café-restaurants

geopend. Hotel/restaurant de Wereld is dagelijks tot 16 uur open, daarna alleen diner.

#### Openbaar vervoer tussen wandeltocht en station

Na 11 km kunt u bij de halte Grotelaan kiezen tussen Connexion lijn 51 naar busstation Wageningen of Arnhem CS of lijn 86 naar station Ede-Wageningen (via Wageningen) of Arnhem. Tussen Wageningen en station Ede-Wageningen rijdt naast lijn 86 ook lijn 88 (alle lijnen rijden minimaal 3x per uur en op zondag 1x per uur). Bel voor nadere inlichtingen over de dienstregeling 9292 OV Reisinformatie, 0900-9292 (€ 0,70 per minuut) of kijk op internet: [www.9292ov.nl](http://www.9292ov.nl) of [www.ns.nl](http://www.ns.nl).



U verlaat het station via de uitgang centrumzijde en gaat direct rechtsaf, over een voetpad richting Syssel en even verder over een viaduct langs de spoorweg. Loop evenwijdig aan de spoorbaan achter de kazerne langs en volg het pad 1 km tot het einde. Hier linksaf en na 30 meter rechtsaf, langs een wit hek. Na 400 meter gaat u linksaf en direct rechtsaf een bospad op. Volg dit bospad tot het einde en ga daar linksaf. Na 40 meter weer rechtsaf.




U komt na 1 km uit op een schuine kruising, waar u rechts de auto-snelweg kunt zien. Hier gaat u schuin rechtdoor over het smalle pad. Aan het einde van het pad rechtsaf over de klinkerweg door het tunneltje onder de snelweg door. U komt bij een houten handwijzer en loopt rechtdoor. U bevindt zich nu op het Trekvogelpad. Even verder steekt u het spoor over. Bij P-20312 schuin rechts, Panoramaweg. U verlaat hier het Trekvogelpad. Na 500 meter linksaf langs een slagboom en informatiebord 'Celtic Fields'.



#### Celtic Fields


Dit gebied werd reeds in de IJzertijd, zo'n 2500 jaar geleden,

bewoond. Omwalde, vierkante 'raatakkers' of Celtic Fields en grafheuvels zijn hiervan het bewijs. De Celtic Fields zijn ontstaan doordat bij het ontginnen en bewerken van de grond takken, stobben, wortels en stenen langs de rand van de akker werden gegooid. Door stuifzand en onkruid vormden zich walletjes, die nu nog herkenbaar in het landschap aanwezig zijn.

 De zandweg maakt een bocht naar rechts en een naar links. Na een slagboom aan het einde van het pad rechtsaf (Bosbeekweg). 500 meter verderop ligt natuurvriendenhuis 'De Bosbeek', links van de weg. Bij het bord 'De Bosbeek/Museum Tute Natura' linksaf (u vindt het museum vlak voor het natuurvriendenhuis).

## ② De Bosbeek en 'Tute Natura'


In de kelder van het natuurvriendenhuis 'De Bosbeek' vindt u het kleine museum 'Tute Natura'. In meerjarige wisseltonstellingen worden thema's belicht vanuit de gezichtshoeken natuur, cultuur en historie. De tentoonstellingen zijn gericht op de regio rondom De Bosbeek. Thema's die aan de orde zijn geweest zijn bijvoorbeeld 'IJzerwinning op de Veluwe' en 'De Rijn, barrière en verbinding'. Het museum is open op zondag (niet op feestdagen) van 11 tot 15 uur.


 Na 35 meter, vóór een lantaarnpaal, gaat u rechtsaf, een smal bospad op. U blijft dit pad volgen tot u aan het eind een groen hekje door moet. Hierna linksaf en het fietspad op. Even verder komt u op het Maarten van Rossumpad. Fietspad blijven volgen en de wit-rode markering naar links van het Maarten van Rossumpad negeren. Na 200 meter, bij de Hertogweg aan uw rechterhand, gaat u linksaf een bospad in. Even verder komt u aan een beekbedding. Blijf het pad langs de beekbedding volgen en houd die steeds aan uw linkerhand. Bij een driesprong van beekbeddingen pad blijven

volgen. Op een splitsing, links aanhouden. U blijft het pad volgen en komt even verder langs een klokbekerheuvel rechts van het pad.

## ③ Klokbekerheuvel en Afrikaanse kunst


De klokbekerheuvel is een grafheuvel uit de overgangperiode van het Steentijdperk naar het Bronstijdperk (circa 2000 voor Christus). Doden kregen voorwerpen, waaronder bекers, mee in het graf. Dit aardewerk, met een platte bodem en met een versiering van geometrische figuren in meestal horizontale banden, is in vele landen aangetroffen. Op het landgoed Quadenoord, in een weiland langs de Renkumse beek heeft de stichting African Art Promotion een beeldenexpositie. De toegang is gratis.


 Het pad eindigt weer op de Bosbeekweg. U gaat linksaf het betonfietspad op. Na 150 meter volgt een bocht naar links en voert het pad over drie stenen bruggetjes. Daarna volgt een bocht naar rechts en ligt links de toegang tot 'Hoog Erve' en na 100 meter rechts de toegang tot 'Huize Quadenoord' (zie stenen hekzuil). Weer 80 meter verder gaat u rechtsaf het wandelpad op met het bordje 'opengesteld'.


 U volgt dit brede pad. U kunt eventueel het smalle paadje langs de beek, parallel aan het brede pad, nemen. Na het bordje 'Veluwe Oostereng' negeert u rechts een bruggetje en vervolgt u het pad rechtdoor. U komt uit bij een drukke verkeersweg. Steek deze over en ga na 10 meter rechtsaf de asfaltweg evenwijdig aan de verkeersweg op. U komt langs de monumentale boerderij 'Everwijnsgoed' en gaat bij het bord 'Oostereng' linksaf het bospad in. Dit pad volgt u, een eind verder komt u weer langs de beek.

#### 4 **Veluwe sprengbeken**


De beken op de Veluwe zijn ontstaan in de IJstijd, toen het smeltwater zich een weg zocht in de permanent bevroren bodem. De meeste beken in deze streek zijn echter sprengbeken, die van oorsprong door de mens zijn gegraven. In de 16e en 17e eeuw ontdekte men, dat in de oude smeltwaterdalen bij de hellingen van de Veluwe heuvels het grondwater kon worden aangeboord. Het uit de sprengkop (de kunstmatige bron) stromende water werd opgevangen in een gegraven sloot. Het werd gebruikt als drinkwater, maar ook als krachtbron voor de aandrijving van watermolens, maalderijen en oliepersen. Zo heeft ook de grote papierfabriek Parenco, die u verderop in Renkum kunt zien, haar ontstaan te danken aan de Veluwe sprengbeken.

 Blijf het wat slingerende pad volgen en negeer zijpaden van rechts. Ter hoogte van vier dicht op elkaar staande, dikke beuken gaat u rechtsaf. Steek even verder een halfverhard bosweggetje over. U vervolgt het bospad, dat even verderop na een tweede dwarspad overgaat in een laan langs een dubbele rij beuken. Aan het einde van dit laantje, waar meerdere wegen samenkomen, neemt u het tweede pad links, een smal pad naast een ruitpad.

 Tussen de bomen door ziet u aan uw rechterhand een weiland. Op een splitsing rechts aanhouden en daarna een weiland oversteken. U komt uit op een asfaltweg tegenover hotel-restaurant Nol in 't Bosch. Hier gaat u linksaf.

 Rechtdoor de Geertjesweg oversteken en even verder bij het bord 'opengesteld' rechtsaf een bospad in. U loopt over het landgoed Oranje Nassau's Oord. Ga steeds rechtdoor en negeer alle zijwegen. Steek een verhard fietspad over en vervolg de onverharde weg. Na

150 meter kruist u de oprijlaan naar het links gelegen psychiatrisch ziekenhuis Oranje Nassau's Oord. U loopt rechtdoor en gaat dan na 100 meter, bij de eerstvolgende kruising linksaf.

 U wandelt rechtdoor, ook nadat dit pad een verharde weg is geworden. U loopt langs huisnummer 31. Na een bocht naar rechts eindigt de weg 300 meter verder via een hek op de verkeersweg Arnhem-Utrecht. Hier rechtsaf het fietspad op, langs de bushalte (lijn 51 en 86 naar (Ede)-Wageningen of Arnhem). U steekt de drukke weg recht over en gaat op het fietspad rechtsaf. U passeert het gebouw 'Pompstation Wageningse Berg' en gaat even verder linksaf langs een hekje een bospad op. Op de kruising, na 25 meter, rechtdoor en met een bocht naar rechts vervolgt u het slingerende pad. Negeer alle zijwegen. U bent nu op de Wageningse Berg.


#### 5 **Wageningse Berg**


De Wageningse Berg is onderdeel van de stuwwal tussen de Rijn en de Lunterse Goudsberg. Het bodemmateriaal bestaat ook vooral uit gesteenten die door de rivieren zijn aangevoerd. U hebt hier een mooi uitzicht op de Rijn en het vlakke Betuwse landschap.

 U loopt steeds rechtdoor en blijft het hoog gelegen pad met zo nu en dan treden aan de rand van de berg bijna 1 km volgen. U passeert een aantal oorspronkelijk als noodwoningen geplaatste huizen, waarna u na 500 meter rechts een kantoorgebouw ziet. Houd links aan, het pad gaat iets naar beneden. Op een driesprong scherp naar rechts een trap op. U komt bij een uitzichtpunt, waarna het pad naar links buigt richting het kantoorgebouw. Direct na de bocht linksaf, een smal bospad in. U komt nu in het arboretum 'Belmonte'.

## 6 Arboretum Belmonte

Op de Wageningse Berg ligt het voormalig landgoed 'Belmonte'. In 1951 realiseerde de Wageningen Universiteit en Researchcentrum er een arboretum met rododendrons, magnolia's, azalea's en meidoorns. De tuin is vrij toegankelijk.


 Blijf in het arboretum zoveel mogelijk langs de bergrand lopen. U houdt dus telkens links aan. Bij een asfaltpaadje rechtsaf omhoog. Op een kruising linksaf. Na 100 meter negeert u een pad van links en gaat rechtdoor. Aan het einde van het pad links de trap af naar beneden. Bij een splitsing de trap verder naar rechts afdalen en bij de volgende splitsing weer rechtsaf.

 Beneden een grind-/klinkerfietspad en een asfaltweggetje oversteken en rechtsaf richting Wageningen (de geleidelijk stijgende verkeersweg; dus niet de asfaltweg die naar beneden gaat richting rivier). Na ruim 100 meter, linksaf de asfaltweg over en rechtdoor het voetpad op. Het pad blijven volgen, waarbij u rechts een wit gebouw ziet. Voorbij dit gebouw blijft u op de bergrand en volgt u het voetpad met aan uw rechterhand een groen hekwerk. U verlaat hier het Maarten van Rossumpad dat naar beneden gaat.

 Blijf dit pad steeds rechtdoor volgen, negeer de paden aan de rechterkant. Het pad gaat over in een klinkerpad en maakt een haakse bocht naar links. U komt uit op een asfaltweg, Veerstraat. Deze steekt u recht over. U houdt na 40 meter rechts aan en gaat rechtsaf de dijk op. De eerste weg rechts gaat u de dijk weer af en vlak voor het bruggetje weer rechtsaf, het straatje Spijk inlopen. (Voor een bezoek aan museum de Casteelse Poort gaat u op de eerste kruising met Rustenburg linksaf over een brug. Na ruim 100 meter ziet u het museum aan uw rechterhand).

## 7 Wageningen

Het museum De Casteelse Poort geeft u een beeld van de Wageningse geschiedenis ([www.casteelsepoort.nl](http://www.casteelsepoort.nl)). Het is geopend van di t/m zo tot 17 uur (1 nov t/m 31 mrt tot 16 uur). Wageningen is de Stad van de Bevrijding, omdat hier op 5 mei 1945 de Duitse bezettingsmacht capituleerde. Dat gebeurde in Hotel De Wereld. De capitulatiezaal is te bezichtigen als er geen andere activiteit plaatsvindt.

 U loopt bij kruisingen rechtdoor, steeds langs de stadsgracht, alle paden en wegen naar rechts en links negeren, tot u aan het einde voor drie garageboxen uitkomt. Ga hier rechtsaf. Aan het einde van deze weg, na 30 meter, gaat u rechtsaf en daarna linksaf de Bevrijdingsstraat in. Op deze hoek staat hotel 'De Wereld'. U loopt deze straat uit en komt bij stoplichten. Aan de overkant ligt links het busstation.