



Hollandse Biesbosch NS-wandeltocht

Beschrijving van de wandeltocht

Inleiding

Het Wandelplatform-LAW heeft in samenwerking met de Nederlandse Spoorwegen een serie wandeltochten van station naar station samengesteld. Deze NS-wandeltochten volgen over het algemeen een gedeelte van een Lange-Afstand-Wandelpad (LAW).

De route Hollandse Biesbosch loopt samen met een deel van het Floris V-pad (LAW 1-3 van Muiden naar Bergen op Zoom, 222 km). De wandeling gaat vanaf de stadsrand van Dordrecht-Zuid in een boog naar NS-station Dordrecht Stadspolders en is 16 km lang. Polderland, oude getijdengeulen, nieuw aangeplant bos, grienden, water en zeedijken, dat zijn de belangrijkste ingrediënten van deze wandeling door de Hollandse Biesbosch. Het landschap in de polder is open en wordt alleen begrensd door hoge dijken. De route door de grienden langs de Nieuwe Merwede is heel fraai, maar de paden kunnen wel erg modderig zijn. Het is daarom verstandig om goede wandelschoenen of laarzen te dragen.

Als de paden te nat zijn, is het echter ook mogelijk het fietspad

langs de grienden te blijven volgen. De flora in de grienden is bijzonder; met name de spindotter kleurt in het voorjaar alles geel. Vanaf Kop van 't Land loopt u over de Zeedijk met een mooi uitzicht over de polders. Een aftakroute langs het spoor voert u naar NS-station Dordrecht Stadspolders.

Horeca onderweg

Op station Dordrecht vindt u de Brasserie, een kiosk, Smuller's en C'est du Pain, alle dagen open. Na 2 km bevindt zich circa 300 meter links van de route café 'De Viersprong', geopend vanaf 12.00 uur (maandag en dinsdag gesloten). Na ongeveer 5 km treft u bij de Zuidhaven horeca aan, die alleen 's zomers geopend is. Na 11 km komt u bij huiskamercafé Fluitekruid. Het café is geopend van 10.30–18.00 uur (mei t/m september tot 21.00 uur). Gesloten op dinsdag en woensdag en tijdens de maanden januari en februari. Tenslotte is er in de buurt van NS-station Dordrecht Stadspolders een winkelcentrum met mogelijkheden voor eten en drinken.

Openbaar vervoer tussen station en wandeltocht


Om bij het beginpunt van de wandeling te komen, neemt u vanaf NS-station Dordrecht stadsbus lijn 7 (vanaf halte D) of lijn 5 (vanaf halte H) richting Sterrenburg. U stapt uit bij het eindpunt, halte Slangenburg (klein winkelcentrum). Beide lijnen vertrekken circa 4x per uur. Op zondag rijden de bussen 2x per uur. Tijdens schoolvakanties rijden er minder bussen. U kunt de route na circa 11 km bij Kop van 't Land afbreken (niet op zondag) door met buurtbus 231 naar station Dordrecht te gaan.


De buurtbus vertrekt ieder uur om '40. De laatste bus vertrekt om 17.40 uur (za 16.40 uur). Omdat buurtbuslijnen aan verandering

onderhevig zijn, raden we aan uw reis vooraf te controleren bij 9292 OV Reisinformatie, tel. 0900-9292 (€ 0,70 per minuut) of te kijken op internet: www.9292ov.nl.

① **Hollands oudste stad**


Dordrecht ligt aan de oevers van de Oude Maas, de Beneden Merwede en de Noord. Deze unieke ligging verklaart het vroege succes van de stad als handelsmetropool. Al in de 12e eeuw werd handel gedreven met Engeland, Vlaanderen en Duitsland. Dordrecht was tot de 16e eeuw de belangrijkste en machtigste havenstad van Holland. Daarna werd de stad overvleugeld door Amsterdam en later Rotterdam. De zeehandel werd belangrijker en Dordrecht had een gebrekkige toegang tot zee. Toen in de 19e eeuw de Nieuwe Waterweg werd aangelegd was het met de betekenis van Dordrecht als zeehaven grotendeels gedaan. Wel werd de haven een knooppunt voor de binnenscheepvaart. Ondanks de kaalslag en weinig aantrekkelijke nieuwbouw op enkele plaatsen is een bezoek aan de stad aan te bevelen. Vooral de havenbuurt en de waterkant symboliseren het voorname verleden. De Grote Kerk en de Groothoofdspoor markeren het oude centrum en de laatste biedt een weids zicht op de rivieren en de havens. Daartussen vindt u veel herenhuizen, hofjes en patriciërswoningen.


 Vanaf station Dordrecht neemt u bus 7 (vanaf halte D) of bus 5 (vanaf halte H) en stapt uit bij het eindpunt, de wijk Sterrenburg, halte Slangenburg. Na het uitstappen loopt u rechtsaf tussen de winkels en de Ontmoetingskerk door. U komt uit bij water en volgt het asfaltpad naar links, met het water aan de rechterhand. Na een brug gaat u rechtdoor een trap op en komt op de Wioldrechtse Zeedijk.

 Hier linksaf en de weg 850 meter volgen. *U kunt ook onderlangs over het fietspad en over een grasstrook blijven lopen tot u bij een hek komt. Hier rechtsaf steil omhoog de dijk opgaan en linksaf de weg nog circa 375 meter volgen.* Op een viersprong gaat u rechtsaf en volgt het fietspad over de dijk. Het pad maakt een bocht naar rechts. Onderaan de dijk gaat u rechtsaf.

② **Polder De Biesbosch**


Oorspronkelijk was de Zeedijk de zuidgrens van het Dordtse eiland. De polder ontstond pas nadat de Nieuwe Merwede tussen 1850 en 1886 gegraven en bedijkt was. Er waren op dat moment al diverse kleine poldertjes in het gebied, maar de kades waren laag, zodat ze bij stormvloed steeds onder water liepen. De pachters hadden hun woning op een heuvel staan, buitendijks tegen het kadelichaam aan. In de niet ontgonnen gebieden waren ook heuveltjes, meestal met een boerderij erop. Ze zijn nog steeds aanwezig. In 1924 werd begonnen met de indijking van Dordrechts grootste polder, twee jaar later was de klus geklaard. Het landschap in de polder is open en wordt alleen begrensd door de hoge dijken. De vroegere getijdengeulen (ook 'killen' of 'elzen' genoemd) zijn nog goed te herkennen, onder andere bij De Viersprong. In 1989 is Staatsbosbeheer hier begonnen met de aanleg van een groot bos rondom het natuurbad.


 U kruist een viersprong (met rechts een parkeerplaats) en gaat bij de volgende afslag met een bord 'De Elzen' schuin rechts een graspad op. Een fietspad kruisen en meteen rechtsaf, langs het water lopen. Bij ANWB-fietswegwijzer 14628/1 gaat u linksaf en volgt vanaf hier de wit-rode markering van het Floris V-pad (dus niet rechtdoor het Floris V-pad richting Kiltunnel).

 U loopt over een brug, steekt bij ANWB-fietswegwijzer 14718 een weg over en gaat rechtdoor langs een slagboom. U steekt een brug over. Circa 400 meter na de brug steekt u op een onduidelijke kruising de weg over en gaat vervolgens schuin linksaf, een onverhard pad op. Aan het eind rechtsaf, even verder over een houten vlonder rechtdoor en 40 meter verder linksaf, een graspad langs een breed water. Voor boerderij De Zwaan gaat u rechtsaf, een asfaltweg (Oude Veerweg) op. Na circa 200 meter op een fietspad linksaf. Dit pad langs een kreek tot het einde volgen en de Zwanenplaatweg oversteken.

3 Dordtse Biesbosch

Achter de dijken ligt het niet toegankelijke natuurgebied de Dordtse Biesbosch. De oevers van het gebied worden tegen de sterke stroming in de Merwede beschermd door basaltblokken. In de 700 ha treft men rietland, kleine kreken en wilgenbos aan. Er verblijven in de nazomer veel lepelaars en steltlopers. Het gebied is in beheer bij Vogelbescherming Nederland.

 Na het oversteken van de Zwanenplaatweg vervolgt u het fietspad. Dit komt uit op een weg die onder langs de dijk loopt (Nieuwe Merwedeweg); ga hier linksaf. Bij een groen bordje 'Natuurpad Zuidhaven' gaat u rechts de dijk op, Zuidhaven. Vervolgens loopt u langs een jachthaventje over een parkeerplaats. Aan het eind, bij het begin van een fietspad, gaat u rechtsaf een smal voetpad op langs het haventje. *(Wilt u vanaf dit punt niet over het onverharde pad door de grienden wandelen omdat het pad te modderig is, dan kunt u ook circa 3 km lang het fietspad blijven volgen. Zie de onderbroken lijn op de kaart. U mist dan wel de grienden en het fraaie uitzicht op de Nieuwe Merwede).*

 Het smalle pad langs het haventje buigt naar links en daarna gaat u over een vlonder. Bij een zitbank linksaf en het pad rechts om het water heen volgen. Net voordat u weer op het fietspad komt, gaat u rechtsaf een onverhard pad op. Uiteindelijk komt het pad weer uit op het fietspad. U gaat rechtsaf en circa 100 meter verder houdt u rechts aan, een graspad met voetgangersbord. Dit pad slingert circa 2 km door het griendengebied. Als u ervoor zorgt dat u het fietspad links houdt en de rivier de Nieuwe Merwede rechts, dan loopt u in de goede richting. Op splitsingen staat de richting met markering aangegeven, ook tussendoor staan regelmatig herinneringstekens. Verder wordt dit traject niet beschreven.

4 Schorren langs de Nieuwe Merwede

Langs de Nieuwe Merwede ligt een strook buitendijkse gronden. Ondanks de nabijheid van de Merwede gaat het voetpad door hoge, dichte vegetatie. De buitendijkse strook is bijzonder nat en wordt doorsneden door vele kleine geulen. Het pad leidt door enkele nog onderhouden grienden, wilgenbos, riet en nat grasland. Ook passeert u enkele rivierduintjes. Na de afsluiting van het Haringvliet is de Biesbosch op weg naar een nieuw natuurlijk evenwicht. De beperkt aanwezige getijdenbeweging, zeker in de Hollandse Biesbosch, zorgt voor een speciale flora. Karakteristieke planten als bies, riet en lisdodde hebben plaats moeten maken voor grote velden wilgenroosjes, kattenstaart, fluitenkruid en springkruid. Het meest opvallend is de spindotter, die in april/mei hele gebieden geel kleurt. De spindotter komt nergens anders ter wereld voor. In de loop van mei verandert het geel in het wit van de bittere veldkers.



U komt tenslotte bij een haventje (Oosthaven) weer uit op het fietspad en gaat rechtsaf. Na circa 100 meter houdt u rechts aan en volgt het fietspad rechts onderaan een dijkje tot aan de Zeedijk. Rechts aanhoudend vervolgt u het fietspad onderlangs de Zeedijk. Op een T-kruising bij Kop van 't Land gaat u linksaf een voorrangsweg op, Provincialeweg, en vrijwel direct weer rechts bij ANWB-fietswegwijzer 13775/1 richting Sliedrecht, Zeedijk.



Biesboschmuseum

U kunt bij Kop van 't Land met het veer de Nieuwe Merwede oversteken en een bezoek brengen aan het Biesboschmuseum (Hilweg 2, rekt u op circa 45 minuten lopen). De cultuurhistorie van de Biesbosch wordt hier uitvoerig in beeld gebracht. Open op dinsdag t/m zondag en op feestdagen van 12.00 –17.00 uur (van april t/m oktober op dinsdag t/m zaterdag vanaf 10.00 uur open).



Deze Zeedijk gaat later over in een fietspad. Bij ANWB-handwijzer 13776/1 gaat u rechtsaf, Wantijdijk. Na circa 1 km bij ANWB-handwijzer 43777 rechtdoor richting spoorbaan (het Floris V-pad gaat hier rechtsaf over een brug). Onder de spoorbaan door en even verder linksaf met de trappen naar beneden. U volgt een voetpad evenwijdig aan het spoor en blijft steeds rechtdoor gaan tot u bij een trap voor een verkeersweg komt. U gaat hier links de trap op en boven naar rechts. Via een viaduct kruist u de verkeersweg en komt op het perron van station Dordrecht Stadspolders.