



Hollandse Biesbosch NS-wandeloort

Beschrijving van de wandeloort

1 Hollands oudste stad

Dordrecht ligt aan de oevers van de Oude Maas, Beneden Merwede en Noord. Deze unieke ligging verklaart het vroege succes van de stad als handelsmetropool. Al in de 12e eeuw werd handel gedreven met Engeland, Vlaanderen en Duitsland. Dordrecht was tot de 16e eeuw de belangrijkste en machtigste havenstad van Holland. Daarna werd de stad overvleugeld door Amsterdam en later Rotterdam. De zeehandel werd belangrijker en Dordrecht had een gebrekkige toegang tot zee. Toen in de 19e eeuw de Nieuwe Waterweg werd aangelegd was het met de betekenis van Dordrecht als zeehaven grotendeels gedaan. Wel werd de haven een knooppunt voor de binnenscheepvaart. Ondanks de kaalslag en weinig aantrekkelijke nieuwbouw op enkele plaatsen is een bezoek aan de stad aan te bevelen. Vooral de havenbuurt en de waterkant symboliseren het voorname verleden. De Grote Kerk en de Groothoofdspoort markeren het oude centrum en de laatste biedt een weids zicht op de rivieren en de havens. Daartussen vindt u veel herenhuizen, hofjes en patriciërswoningen.


Vanaf station Dordrecht neemt u bus 5 of 7 (vanaf halte D) en stapt uit bij het eindpunt, de wijk Sterrenburg, halte Slangenburg. Na het uitstappen loopt u rechtsaf tussen de winkels en de Ontmoetingskerk door. U komt uit bij water en volgt het asfaltpad naar links, met het water aan de rechterhand. Na een brug gaat u recht door een trap op en komt op de Wieldrechtse Zeedijk.


Hier linksaf (Let op! Eind 2010 is een nieuw ingericht gebied toegankelijk, zie stippellijn op de kaart. De markering in het veld wordt dan omgelegd en een gewijzigde routebeschrijving vindt u op www.eropuit.nl/wandelen) en de weg 850 meter volgen. *U kunt ook onderlangs over het fietspad en over een grasstrook blijven lopen tot u bij een hek komt. Hier rechtsaf steil omhoog de dijk opgaan en linksaf de weg nog circa 375 meter volgen.* Op een viersprong gaat u rechtsaf en volgt het fietspad over de dijk (Oude Veerweg). Het pad maakt een bocht naar rechts en links. Onderaan de dijk gaat u rechtsaf en neemt u zo vlug mogelijk het rechts lopende fietspad.

2 Polder De Biesbosch

Oorspronkelijk was de Zeedijk de zuidgrens van het Dordtse eiland. De polder ontstond pas nadat de Nieuwe Merwede tussen 1850 en 1886 gegraven en bedijkt was. Er waren op dat moment al diverse kleine poldertjes in het gebied, maar de kades waren laag, zodat ze bij stormvloed steeds onder water liepen. De pachters hadden hun woning op een heuvel staan, buitendijks tegen het kadeliĳchaam aan. In de niet ontgonnen gebieden waren ook heuveltjes, meestal met een boerderij erop. Ze zijn nog steeds aanwezig. In 1924 werd begonnen met de indijking van Dordrechts grootste polder, twee jaar later was de klus geklaard. Het landschap in de polder is open en wordt alleen begrensd door de hoge dijken. De


vroegere getijdengeulen (ook 'killen' of 'elzen' genoemd) zijn nog goed te herkennen, onder andere bij De Viersprong. In 1989 is Staatsbosbeheer hier begonnen met de aanleg van een groot bos rondom het natuurbad.


 U kruist een viersprong (met rechts een parkeerplaats) en gaat 15 meter na de volgende afslag met een bord 'De Elzen' schuin rechts een smal bospad in. Een fietspad kruisen en meteen rechtsaf, langs het water lopen. Bij ANWB-fietswegwijzer Y-14628/1 gaat u linksaf en volgt vanaf hier de wit-rode markering van het Floris V-pad (dus niet rechtdoor het Floris V-pad richting Moerdijk).


 U loopt over een brug, steekt bij Y-14718 een weg over (links naar café De Viersprong) en gaat rechtdoor langs een slagboom. U steekt een brug over. Circa 400 meter na de brug steekt u op een onduidelijke kruising de weg over en gaat vervolgens schuin linksaf, een onverhard pad op. Aan het eind rechtsaf en 100 meter verder linksaf, een graspad langs een breed water. Voor boerderij De Zwaan gaat u rechtsaf, een asfaltweg (Oude Veerweg) op. Na circa 200 meter op een fietspad linksaf. Dit pad langs een sloot tot het einde volgen en de Zwanenplaatweg oversteken.

Dordse Biesbosch

Achter de dijken ligt het niet toegankelijke natuurgebied de Dordse Biesbosch. De oevers van het gebied worden tegen de sterke stroming in de Merwede beschermd door basaltblokken. In de 700 ha treft men rietland, kleine krekens en wilgenbos aan. Er verblijven in de nazomer veel lepelaars en steltlopers. Het gebied is in beheer bij Vogelbescherming Nederland.

 Na het oversteken van de Zwanenplaatweg vervolgt u het fietspad. Dit komt uit op een weg die onder langs de dijk loopt (Nieuwe Merwedeweg); ga hier linksaf. Bij een groen bordje 'Natuurpad Zuidhaven' gaat u rechts de dijk op, Zuidhaven. Vervolgens loopt u langs een jachthaventje over een parkeerplaats. Aan het eind, bij het begin van een fietspad, gaat u rechtsaf een smal voetpad op langs het haventje. *(Wilt u vanaf dit punt niet over het onverharde pad door de grienden wandelen omdat het pad te modderig is, dan kunt u ook circa 3 km lang het fietspad blijven volgen. Zie de onderbroken lijn op de kaart. U mist dan wel de grienden en het fraaie uitzicht op de Nieuwe Merwede).*

 Het smalle pad langs het haventje buigt naar links en daarna gaat u over twee vlanders. U volgt het pad rechts om het water heen. Net voordat u weer op het fietspad komt, gaat u rechtsaf een onverhard pad op. Uiteindelijk komt het pad weer uit op het fietspad. U gaat rechtsaf en circa 100 meter verder houdt u rechts aan, een graspad met voetgangersbord. Dit pad slingert circa 2 km door het griendengebied. Als u ervoor zorgt dat u het fietspad links houdt en de rivier de Nieuwe Merwede rechts, dan loopt u in de goede richting. Op splitsingen staat de richting met markering aangegeven, ook tussendoor staan regelmatig herinneringstekens.

 Voor het geraamte van een ontmantelde brug zonder loopdek (ga hier niet overheen!), gaat u linksaf om de kreek heen. 50 meter links van de ontmantelde brug passeert u de kreek via een dam.

4

Schorren langs de Nieuwe Merwede

Langs de Nieuwe Merwede ligt een strook buitendijkse gronden. Ondanks de nabijheid van de Merwede gaat het voetpad door hoge, dichte vegetatie. De buitendijkse strook is bijzonder nat en wordt doorsneden door vele kleine geulen. Het pad leidt door enkele nog onderhouden grienden, wilgenbos, riet en nat grasland. Ook passeert u enkele rivierduintjes. Na de afsluiting van het Haringvliet is de Biesbosch op weg naar een nieuw natuurlijk evenwicht. De beperkt aanwezige getijdenbeweging, zeker in de Hollandse Biesbosch, zorgt voor een speciale flora. Karakteristieke planten als bies, riet en lisdodde hebben plaats moeten maken voor grote velden wilgenroosjes, kattenstaart, fluitenkruid en springkruid. Het meest opvallend is de spindotter, die in april/mei hele gebieden geel kleurt. De spindotter komt nergens anders ter wereld voor. In de loop van mei verandert het geel in het wit van de bittere veldkers.



U komt tenslotte bij een haventje (Oosthaven) weer uit op het fietspad en gaat rechtsaf. Na circa 100 meter houdt u rechts aan en volgt het fietspad rechts onderaan een dijk tot aan de Zeedijk. Rechts aanhoudend vervolgt u het fietspad onderlangs de Zeedijk. Aan het eind (bij Kop van 't Land) gaat u linksaf een voorrangsweg op, Provincialeweg, en vrijwel direct weer rechts bij Y-13775/1 richting Sliedrecht, Zeedijk.

5

Biesboschmuseum

U kunt bij Kop van 't Land met het veer de Nieuwe Merwede oversteken en een bezoek brengen aan het Biesboschmuseum (Hilweg 2, rekent u op circa 45 minuten lopen). De cultuurhistorie van de Biesbosch wordt hier uitvoerig in beeld gebracht. Open di t/m zo van 12-17 uur (apr t/m okt di t/m za vanaf 10 uur open en ma van 13-17uur).



Deze Zeedijk gaat later over in een fietspad. Bij Y-13776/1 gaat u rechtsaf, Wantijdijk. Na circa 1 km bij Y-43777 rechtdoor richting spoorbaan (u verlaat hier het Floris V-pad dat rechtsaf over een brug gaat). Onder de spoorbaan door en even verder linksaf met de trappen naar beneden. U volgt een voetpad evenwijdig aan het spoor en blijft steeds rechtdoor gaan tot u bij een trap voor een verkeersweg komt. U gaat hier links de trap op en boven naar rechts. Via een viaduct kruist u de verkeersweg en komt op het perron van station Dordrecht Stadspolders.