



Maascorridor NS-wandeloct

Beschrijving van de wandeloct

Inleiding

Het Wandelpad Platform-LAW heeft in samenwerking met de Nederlandse Spoorwegen een serie wandelocten van station naar station samengesteld. Deze NS-wandelocten volgen een gedeelte van een Lange-Afstand-Wandelpad (LAW).

De wandeloct van Venlo naar Kaldenkirchen maakt gebruik van het nog in ontwikkeling zijnde Maasduinen-Nierspad (Streekpad 17, 200 km). Van Venlo wandelt u via het Maas-Swalm-Nettepad naar de Maas. U gaat over de brug en langs de westelijke maasoever naar het veer bij Steyl. Via het Grenspark Maas-Swalm-Nette bereikt u de Nederlands-Duitse grens. Na 17 km bent u op station Kaldenkirchen. Vergeet niet uw paspoort mee te nemen. Bij hoogwater in de Maas kan op het traject tussen Venlo en het veer (naar Steyl) voor een deel of helemaal de hoge oever worden aangehouden. Bij uitzonderlijk hoog water is de wandeling niet te maken, want dan vaart het veer Baarlo-Steyl niet. Kijk in twijfelgevallen op teletekst pagina 723.

Horeca onderweg

Op station Venlo is een Kiosk. In Venlo zelf zijn meerdere horeca-gelegenheden. Net na de Maasbruggen een restaurant dat in 2009 opent. Vlak vóór het veer Baarlo-Steyl (na 8 km, aan de Maas) vindt u restaurant 't Mouthuys' van april t/m oktober open vanaf 12 uur, op dinsdag gesloten. Vlak ná het veer Baarlo-Steyl (na 8 km, aan het plein) bevindt zich brasserie 't Vaerhóes', di t/m vr open vanaf 11.30 uur (van okt-april di gesloten), za en zo vanaf 11 uur open, friture 't Vaer' gesloten op maandag, van 1 okt-1 mei open van 11.30-13.30 uur, van mei-okt van 11.30-22.30 uur en Botanische tuin Jochumhof open van 12-17 uur, apr/sep/okt van vr t/m zo, mei t/m aug di t/m zo. Na Belfeld een brasserie en café op Park Maasduinen, alle dagen open vanaf 12 uur. Na 14 km in het bos vóór Kaldenkirchen bevindt zich café-restaurant Haus Galgenvenn, di t/m vr open vanaf 13 uur, za 11 uur en zo 10 uur. In Kaldenkirchen (rond de kerk) zijn meerdere gelegenheden. Dichter bij het station bevindt zich een supermarkt met koffi corner.

Openbaar vervoer tussen station en wandeloct

Wie de route wil inkorten kan met lijn 66 van Veolia 2x per uur van Venlo naar Tegelen (halte Garage Linssen) of Belfeld (Geloërveldweg) of andersom. Het is raadzaam om de tijden vooraf te controleren bij OV Reis informatie 0900-9292 (€ 0,70 per minuut). U kunt ook op internet kijken: www.9292ov.nl.

 Vanuit het station volgt u het geel-rood gemarkeerde Maas-Swalm-Nettepad. U steekt iets naar links een ruime rotonde over en gaat de Keulse Poort op. Deze gaat rechtdoor over in de Parade. Bij het einde van de Parade links aanhouden, Gasthuisstraat.



① Venlo

Venlo was al in de Romeinse tijd bewoond vanwege de gunstige ligging op een kruising van wegen en bij een oversteekplaats over de Maas. De stad groeide uit tot handels-, expeditie- en industriestad. In 1939 werden twee Britse geheimagenten en een Nederlandse luitenant in de val gelokt door Duitse officieren. Dit 'incident van Venlo' gebruikte Hitler later om Nederland binnen te vallen. Nederland zou niet langer neutraal zijn door de aanwezigheid van een Nederlandse luitenant bij het incident. Aan het eind van de oorlog lag de frontlinie een aantal maanden in het centrum van Venlo. Door geallieerde bombardementen op de Maasbruggen en een Duits vliegveld werden de joodse synagoge, kloostercomplexen en vele huizen verwoest. Het 16e eeuwse stadhuis en het middeleeuwse stratenplan bleven gespaard. Langs de Maas is een grote bouwput waar winkels, woningen, een passantenhaven en een park gerealiseerd zullen worden.



Op de Markt rechtdoor, Steenstraat. Aan het begin van de Oude Markt linksaf, Jodenstraat overgaand in Romerstraat. Aan het einde van de weg gaat u linksaf en bij de rotonde rechtsaf onder de spoorbrug door. Steek bij de voetgangersplaats rechtdoor over en loop rechtsaf de Maasbrug op. U hebt de autoweg aan uw rechterhand (tot ca. 20 april is de linkerzijde van de brug gedeeltelijk afgesloten. U loopt dan aan de rechterzijde van de brug en steekt over naar de linkerzijde zodra dit kan). Na de brug over de Maas gaat u linksaf, voetpad. Aan het einde hiervan linksaf. Loop onder de twee bruggen door, ga direct hierna via een trapje de uiterwaarden in en loop rechtsaf weer onder de bruggen door.

② Maasbrug met 4 wachters

Tijdens de tweede wereldoorlog zijn de Maasbruggen, de vitale verbindingen tussen Venlo en Blerick, twee keer vernietigd. De gemeente Venlo plaatste in 2007 vier monumentale beelden van de kunstenaar Shinkichi Tajiri op de in 1957 gebouwde stadsbrug. De met sokkel bijna 9 meter hoge kruislings geplaatste Wachters waarschuwen blijvend tegen agressie, geweld én oorlog. De sculpturen fungeren symbolisch als hoeders van de stad. Op 2 mei 2007 zijn de beelden onthuld door koningin Beatrix.




Vanaf hier loopt u met de Maas aan uw linkerhand (stroomopwaarts) tot het veer in Steyl. Via hekjes en trapjes kunt u dicht langs de oever lopen. Bij hoog water of als u niet van loslopende runderen houdt, loopt u over de dijk of de asfaltweg.

③ Romeinenweerd

Voor het ophogen van de dijken langs de Maas werd op diverse plekken zand en klei gewonnen, zoals in 1996 in de Romeinenweerd. De oevers en de plassen van de Romeinenweerd zijn nu begroeid met wilgen, lisdodden en planten die van nature in het Maasdal voorkomen. Het gebied wordt begraaasd door Galloway runderen. Behalve de invloed van de grote grazers is ook het water in het gebied essentieel. De Romeinenweerd maakt onderdeel uit van het plan Maascorridor, waarbij de Maas over een traject van 25 km zijn natuurlijkheid heeft teruggekregen. Daarnaast is het gebied voor de bewoners veilig geworden en voor wandelaars toegankelijk gemaakt.







 Steek met het veer de Maas over (voetgangers € 0,30, vaart dagelijks tussen 8 en 20 uur). Vanaf de veerstoep gaat u rechtdoor. U negeert hier het naar links gaande eveneens geel-rood gemarkeerde Maas-Swalm-Nettepad.

④ Steyl

Rond 1850 bestaat Steyl uit niet meer dan enkele boerderijen en koopmanshuizen. Vanaf 1875 is het dorpje een schuilplaats voor religieus vervolgd uit Duitsland. Door de Kulturkampf onder kanselier Bismarck zijn zij gedwongen het land te verlaten. Dit leidt in het laatste kwart van de negentiende eeuw tot een hoogtepunt aan vestigingen van kloosterorden in Steyl. Bestaande boerderijen en koopmanshuizen worden opgekocht, verbouwd en uitgebreid. In korte tijd ondergaat de kloosterbouw een explosieve groei. Aan de route in Steyl liggen het Missiemuseum (een volkenkundig en natuurhistorisch museum, zie www.steyl.eu), het Limburgs Schutterijmuseum (www.schutterijmuseum.nl) en Botanische tuin Jochumhof (www.jochumhof.nl).

 Aan het eind van een pleintje rechts aanhouden en 50 meter verder weer rechtsaf, St. Michaëlstraat. Op een viersprong rechtsaf en meteen linksaf, Waterloostraat. Op een voorrangsweg rechtsaf en na 100 meter linksaf, Passerhofweg. Aan het einde van de weg rechtsaf, Kaal Oor. Via een fietspad naar rechts en 50 meter verder scherp linksaf, onder een viaduct doorlopen. Aan het einde van het fietspad, rechtsaf.

 Direct linksaf, Boxhoverweg en de rotonde rechtdoor oversteken en via een fietspad de snelweg A73 oversteken. U neemt de eerste weg linksaf, Molenbeekweg. De eerste weg rechtsaf gaan. Aan het einde

van de weg linksaf en na 50 meter rechtsaf over een pad langs een sloot. Op een asfaltweg linksaf. Voorbij vakantiepark Maasduinen rechtsaf een bospad op. Bij grenspaal 437 linksaf. U loopt nu even parallel aan het wit-rood gemarkeerde Pieterpad.



Bij voormalig café Maalbeekerhöhe rechtsaf. U verlaat de wit-rode en geel-rode markering en steekt de landsgrens over. Vanaf hier volgt u de witte X-markering (soms met een 1 erbij). U neemt de tweede weg scherp rechtsaf bij een bank. De derde weg linksaf, bij een bank. Twee keer op viersprong rechtdoor. U neemt het tweede pad rechtsaf, naar het Galgenvenn.



⑤ Galgenvenn

Aan de rand van het Galgenvenn groeven voorgaande generaties talrijke kuilen. In deze 'vlasrootputten' legden ze de stengels van geoogste vlasplanten. Na een wekenlang gistingproces waren de houtige delen gescheiden van de vlasvezels, die vervolgens verder werden verwerkt tot linnen. Uit veel van de tegenwoordig zichtbare putten is in het recente verleden het slijk verwijderd. Op die manier ontstonden nieuwe leefgebieden voor dieren en planten. Typische planten op deze veengronden zijn de roze bloeiende echte dopheide, het slanke wollegras, de zachte berk, de grauwe wilg, het bentgras en veenmossen. Diverse soorten salamanders en libellen behoren tot de karakteristieke fauna.



Aan het eind van het voetpad gaat u rechtsaf, een zandweg. De zandweg gaat bij 'Haus Galgenvenn' over in een asfaltweg.



⑥ Geo-hydrologische watertuin

Door vanaf 'Haus Galgenvenn' de bordjes 'Wassergarten' te volgen



is de tuin in 5 minuten te bereiken, geopend van maart-oktober van ma t/m vr 9-19 uur. Gratis toegang. Bij de ingang van de tuin staat een overdekte infostand waar de bezoeker over het ontstaan van het landschapgebied Niederrhein met zijn zand-, kiezel- en kleilagen wordt geïnformeerd. Door het terrein loopt een 130 meter lange beek, die men van bron tot monding kan volgen. De bezoeker maakt kennis met de vele functies van waterlopen met de daarbij horende planten en dieren. Ook treft men er voor de Niederrhein kenmerkende biotopen aan, zoals heidegebieden, broekbos en een vijver met vlasplantenstengels.

✘ Na 1 kilometer bij de Kreuzmönchstrasse rechtdoor. Honderd meter verder, bij een elektriciteitsmast gaat u linksaf, een voetpad. Op een viersprong rechtsaf. Op de Akazienweg rechtdoor. Een doodlopende weg ingaan, Erlenweg. Aan het einde van de weg rechtsaf en na 50 meter linksaf, am Frankenkamp.

7 20*C+M+B+09

In de eerste week van januari (6 januari is de feestdag van Driekoningen) komen als drie koningen verklede kinderen zingend langs de deuren en brengen de hiervoor genoemde tekst bij de voordeur aan met gezeged krijt. Het zou het huis en zijn bewoners hoeden voor onheil. In ruil hiervoor ontvangen de kinderen een gave (meestal geld voor een goed doel). De letters hebben een dubbele betekenis. Het zijn de initialen van de drie koningen: Caspar, Melchior en Balthasar en ze staan voor 'Christus mansionem benedicat'. 'Moge God ons huis zegenen'. De cijfers (20 09) staan voor het jaar. Het sterretje staat voor de ster van Bethlehem en de drie kruisjes voor de goddelijke Drie-eenheid: Vader, Zoon en Heilige Geest.

✘ U steekt een asfaltweg over en gaat een voetpad in. Een asfaltweg kruisen en het voetpad aan de overzijde vervolgen. Een volgende asfaltweg weer oversteken en het voetpad ingaan. Op een klinkerweg bij de kerk linksaf en direct rechtsaf.

8 Evangelische parochiekerk Kaldenkirchen

Rond 1650 bezat de evangelische Gemeente haar eerste 'Predigthaus', dat in 1670 in vlammen opging. In het jaar 1672 werd de huidige kerk gebouwd, die zich met haar gewelfde puntgevel en toren achter een twee verdiepingen hoge pastorie verheft. De kerk en de ernaast staande pastorie werden in de afgelopen jaren gerestaureerd, waarbij de karakteristieke ligging van de kerk behouden bleef. Ook het oude interieur is behouden. In de muur van het voorpleintje zijn grafstenen uit de 17e en 18e eeuw geplaatst.

■ Op een vijsprong schuin linksaf, Bahnhofstrasse. Deze weg blijven volgen tot na de eerste spoorbrug. Direct hierna linksaf. Deze wandeling eindigt bij station Kaldenkirchen.