



## Meinweg

### Tweedaagse NS-wandeloct

## Beschrijving van de wandeloct

### Inleiding

Het Wandelpadplatform-LAW heeft in samenwerking met de Nederlandse Spoorwegen een serie wandelocten van station naar station samengesteld. Deze NS-wandelocten volgen een gedeelte van een Lange-Afstand-Wandelpad (LAW).

De tweedaagse wandeloct Meinweg volgt het Maas-Swalm-Nettepad (in de toekomst Maasvalleienpad Streekpad 10, Noord en Midden Limburg en Duitsland, 348 km). Op de eerste dag neemt u vanaf station Roermond de bus naar Herkenbosch, waar de wandeling begint. U maakt uitgebreid kennis met de Meinweg, een terrassenlandschap ontstaan door breuklijnen in de aardkroft. Door bos en heide en langs vennen bereikt u de Elmpterbach. Het pad langs dit diep ingesneden beekdal kan wel eens nat zijn door hellingwater dat naar de beek stroomt. Na 17 km bereikt u het sfeervolle Duitse stadje Brünnen, waar u de keuze heeft uit twee hotels.

In het centrum van Brünnen ligt Hotel Garni zum Schiffchen ([www.hotel-zumschiffchen.de](http://www.hotel-zumschiffchen.de), e-mail: [info@hotel-zumschiffchen.de](mailto:info@hotel-zumschiffchen.de) of tel. 0049 2163-5443 of 5018). Dit hotel heeft geen restaurant en ook geen tuin. De kamers zijn gemoedelijk ingericht. Prijzen inclusief ontbijt:

1-persoonskamer € 45, 2-persoonskamer € 65, 3-persoonskamer € 90. Circa 1,5 km buiten Brünnen ligt Landhotel Borner Mühle, een oude watermolen aan de Swalm ([www.landhotel-borner-muehle.de](http://www.landhotel-borner-muehle.de), e-mail: [info@landhotel-borner-muehle.de](mailto:info@landhotel-borner-muehle.de) of tel. 0049 2163-955 950). Prijzen (contant betalen) inclusief ontbijt: 1-persoonskamer € 58-€ 78, 2-persoonskamer € 88-€ 130. Er zijn ook 3- en 4 persoonskamers vanaf respectievelijk € 130 en € 160. Een 3-gangen keuzemenu kost € 18,50 p.p. Bij overnachting in deze hotels ontvangt u op vertoon van uw routebeschrijving een gratis lunchpakket voor de tweede dag. De tweede dag is ook een flinke, maar afwisselende wandeling van 17,5 km. Door het rivierdal van de Swalm loopt u naar station Swalmen. De wandeling Meinweg bestaat voor 90% uit onverharde en halfverharde paden. Vergeet niet uw paspoort mee te nemen.


### Routebeschrijving

De beschrijving van de route is in kleinere stukken opgedeeld. Deze stukjes worden met geel-rode blokjes aangegeven. De routebeschrijving wordt afgewisseld met achtergrondinformatie over bezienswaardigheden, natuur en landschap. Deze informatie is blauw gedrukt en wordt met nummers aangeduid, die ook op het kaartje staan.

### Openbaar vervoer tussen station en wandeloct


U bereikt het startpunt van deze wandeling door vanaf station Roermond bus 78 of bus 178 van Veolia naar Herkenbosch te nemen en uit te stappen bij de bushalte Meinweg (20 minuten rijden). Lijn 78 rijdt van ma t/m vr (niet in vakantieperiodes) 2x per uur om .06 en .36. Lijn 178 rijdt za/zo en vakantieperiodes 1x per uur om .38. Het is raadzaam om de tijden vooraf te controleren bij OV Reisinformatie 0900-9292 (€ 0,70 per minuut). U kunt ook op internet kijken: [www.9292ov.nl](http://www.9292ov.nl) of [www.veolia-transport.nl/dienstregeling](http://www.veolia-transport.nl/dienstregeling).


## Eerste dag: Roermond-Herkenbosch-Brüggen

 U rijdt per bus van Roermond naar Herkenbosch en stapt uit bij de halte Meinweg. De bushalte is vrijwel op de hoek met de Meinweg (zie ook het bord langs de weg). U gaat de Meinweg in, een asfaltweg, en volgt het bospad aan de linkerkant van de weg. Neem het tweede pad linksaf. (Als u naar het bezoekerscentrum wilt gaan, steek dan hier de asfaltweg over en ga even naar links).

### ① Bezoekerscentrum De Meinweg

Vlakbij Herkenbosch ligt Bezoekerscentrum De Meinweg, waar u geïnformeerd wordt over het gelijknamige Nationaal Park De Meinweg, het ontstaan van de natuur in De Meinweg en de invloed van de mens hierop. Gedurende het hele jaar worden er diverse excursies en tentoonstellingen georganiseerd. Het karakteristieke gebouw is geïnspireerd door de omgeving en van natuurlijke materialen gebouwd. In het centrum is horecagelegenheid 't Meinwegterras gevestigd. Openingstijden bezoekerscentrum: april t/m oktober van 10-17 uur, maandag gesloten; daarbuiten alleen op zondag van 10-17 uur geopend.


 Op een scheve viersprong rechtdoor lopen, zijpaden negeren. U passeert een hoogspanningsleiding en gaat op de volgende kruising rechtsaf. Onder de hoogspanningsleiding linksaf, het paadje onder de hoogspanningsleiding blijven volgen. Aan het einde links aanhouden, een halfverharde weg. Meteen na de hoogspanningsmast is er een knooppunt van het Maas-Swalm-Nettepad. U gaat hier, 20 meter voor een zitbank, rechtsaf, en negeert de geel-rode markering rechtdoor.

 Volg het bospad parallel aan de asfaltweg. Aan het einde linksaf en direct rechtsaf op de asfaltweg. Op een splitsing na 100 meter rechtdoor, een zandweg.

U kruist een spoorwegovergang en gaat rechtdoor.

### ② Spoorlijn IJzeren Rijn


In 1879 werd de IJzeren Rijn in gebruik genomen: een spoorlijn van Antwerpen naar het Ruhrgebied. De lijn diende vooral voor de aanvoer van katoen voor de Duitse textielindustrie. Omdat het goederenvervoer zich in de loop van de 20e eeuw steeds meer verplaatste naar de weg, werd de IJzeren Rijn in 1991 opgeheven. Nu het drukke wegverkeer tot ernstige vertraging leidt, heeft België in 1998 voorgesteld om de IJzeren Rijn weer in gebruik te nemen, om goederen van de Antwerpse haven snel naar het Duitse achterland te kunnen vervoeren. Nederland is verdeeld: een deel van het traject loopt dwars door het Nationaal Park. Een milieueffectrapportage heeft uitgewezen dat reactivering van de IJzeren Rijn ernstige schade zal aanbrengen aan de natuur. Andere onderzoeken wijzen uit dat hergebruik van de bestaande spoorlijn de beste optie is voor het goederenvervoer. De tijd zal het leren....


 Na 150 meter op de driesprong rechtsaf. Vlak hierna rechts aanhouden en langs de houten slagboom Nationaal Park De Meinweg in. Gedurende 4 km volgt u een zandweg en negeert alle zijpaden. U komt onder andere langs een bank met de borden richting Herkenbosch, Venhof en Paardengat en over een veerooster. Na 4 km gaat u op de kruising (links een bord 'doodlopende weg m.u.v. wandelaars') rechtdoor. Blijf het hoofdpad volgen.

### ③ Nationaal Park De Meinweg

Het Nationaal Park De Meinweg ligt ten oosten van Roermond en

strekt zich uit tot aan de Duitse grens. Het meest opvallend voor De Meinweg is het reliëf. U zult merken dat vanuit Herkenbosch het pad voortdurend licht omhoog gaat richting Duitse grens. Het hoogteverschil bedraagt zo'n vijftig meter. Tijdens vroegere ijstijden zakten delen van het Maasplateau weg, terwijl andere delen van de aardkorst juist omhoog werden gestuwd. Zo ontstonden allerlei breuken in het landschap met daartussen verschillende terrassen. Dit terrassenlandschap is geologisch gezien uniek voor Nederland. Het heide- en bosgebied, afgewisseld met enkele vennetjes, wordt doorsneden door twee beken, de Boschbeek en de Roodde Beek. Deze laatste dankt zijn naam aan het ijzer in de bodem dat het water roestig kleurt.


 Na 1,5 km gaat u vóór een draaihek rechtsaf, u volgt een smaller wordend paadje. U loopt ongeveer 1 km rechtdoor (onderweg passeert u een draaihek).


 Even na grenspaal 401 (aflopende nummering) gaat u linksaf door een draaihekje. Op de grindweg rechtsaf, nu langs de Duitse kant van de grens. Na 300 meter, aan het eind van de prikkeldraadafrastering aan uw rechterhand, rechtsaf, een bospaadje volgen. Aan het eind linksaf langs de bosrand, aan de Nederlandse kant van de grens.

#### ④ **Staatsmijn Beatrix**

Proefboringen rond 1900 wezen uit dat er meerdere kolenlagen aanwezig waren in het Meinweggebied. Dat leidde in 1955 tot de aanleg van De Beatrixmijn. Er werden twee schachten van circa 700 meter diep aangelegd. De omliggende dorpen, waaronder Herkenbosch, verheugden zich al op een toenemende economische bedrijvigheid. Door de komst van het aardgas begin jaren zestig is de exploitatie gestopt zonder er ooit steenkool gedolven te hebben.

De schachten werden geconserveerd en afgedicht. In 1969 werd het terrein van de mijn in gebruik genomen door een hoofdkwartier van de NAVO, dat er grote antenne-installaties op plaatste. Een deel van het Beatrixplateau is opgenomen in het Nationaal Park. Het mijnterrein is nog steeds eigendom van DSM.

 Na 1,5 km, bij grenspaal 397 loopt u rechtdoor. Op kruising rechtdoor en de grindweg door het bos volgen. Op een splitsing links aanhouden. Uit het bos gekomen, gaat u vóór de autoweg linksaf. Vervolgens rechtsaf via een tunnel onder de weg door (A 52). Na 50 meter linksaf, een asfaltweg. Op een driesprong rechtdoor gaan, een zandweg. Voor de weide gaat u rechtsaf langs de omheining omhoog. Het pad buigt naar links langs een boerderij en wordt weer een asfaltweg. Aan het eind de weg (B 230) oversteken en linksaf gaan, een fietspad richting Elmpt.

 U gaat de eerste weg rechtsaf, Steinkenrath, en volgt een asfaltweg. Op een splitsing links aanhouden, een asfaltweg die overgaat in een halfverharde weg. Steeds rechtdoor (ook op de kruising waar de Duitse wandelroute A13 linksaf gaat). U kruist een asfaltweg en vervolgt het pad door het dal. Steeds rechtdoor lopen. Aan het einde een verkeersweg oversteken en het fietspad naar rechts volgen. Aan het einde gaat u linksaf. U passeert een brug over de Laarer Bach en loopt rechtdoor naar de brug over de Swalm, net voor het centrum van Brüggen. Onthoud deze plek goed voor de tweede dag: dan vervolgt u de route door linksaf te gaan richting Swalmen.

#### ⑤ **Burcht van Brüggen**

In oude geschriften wordt voor het eerst melding gemaakt van de burcht in 1289. Bekend is ook dat de burcht in 1350 is uitgebreid tot een echte grensvesting met vier torens. Drie eeuwen lang - van 1494

tot 1794 - was Burg Brüggen eigendom van het geslacht Jülich. De gemeente Brüggen pachtte de burcht in 1974 om plaats te bieden aan het jacht- en natuurkundemuseum dat zich hier vijf jaar later vestigde. Het museum is geopend op dinsdag t/m zondag van 10-17 uur; maandag gesloten. U kunt ook het raderwerk bezichtigen van de ernaast gelegen 13e-eeuwse korenmolen, die nog op volle toeren draait.

*Naar Hotel Zum Schiffchen:*

De brug oversteken en bij bord Burg-Restaurant/Museum rechtdoor over een klinkerweg de winkelstraat inlopen. Aan uw rechterhand ligt een vakwerkhuis. Bij de kerk gaat u met de bocht mee naar links. Aan het eind van de weg bij een boom met bank eromheen gaat u linksaf, Bruchstrasse. Na 20 meter ligt het hotel aan uw rechterhand.

*Naar Hotel Borner Mühle (1,5 km):*

De brug oversteken en de asfaltweg met een bocht naar rechts volgen. Vóór de burcht rechtsaf, Burgwall. Neem de eerste weg rechtsaf, In der Haag. Aan het eind van de weg gaat u rechtdoor het fietspad op. Onder een viaduct doorlopen en het pad vervolgen over een voormalige spoorbaan. Aan uw rechterhand ligt het hotel.



### **Tweede dag: Brüggen – Swalmen**

*Vanaf Hotel Borner Mühle (1,5 km):*

Vanaf het hotel volgt u het fietspad langs de Swalm (aan uw rechterhand). Op een viersprong rechtsaf de brug over richting Brüggen en meteen linksaf een halfverharde weg volgen langs het water (aan uw linkerhand). De verkeersweg oversteken en rechtdoor het fietspad volgen. Aan het eind van het fietspad rechtsaf naar de brug over de Swalm lopen.

*Vanaf Hotel Zum Schiffchen:*

U loopt dezelfde weg terug naar de brug over de Swalm (eindpunt van dag 1): vanaf het hotel linksaf de Bruchstrasse volgen. Bij een boom met bank eromheen gaat u rechtsaf. Bij de kerk de bocht naar rechts volgen en via de winkelstraat naar de brug over de Swalm.



Staande met de rug naar het centrum van Brüggen gaat u na de brug rechtsaf. Na circa 50 meter weer linksaf, een pad langs de Swalm (aan uw linkerhand). Op een kruising met een informatiebord rechtdoor lopen over een pad door een parkachtig landschap langs de Swalm. Een brug oversteken en linksaf richting Kapelle an der Heide. Aan het eind van het pad linksaf. Tussen twee bruggen in gaat u rechtsaf langs een informatiebord over de Auengestaltung Dilborner Benden.



### **Swalm**

Net buiten Brüggen openbaart het Swalmdal zich aan de wandelaar. Vanaf het plateau van Wegberg verzamelt de Duitse Schwalm over een afstand van 33 kilometer flink wat bron- en regenwater. Langs de bovenloop van de Swalm staan veel watermolens, die graan maalden en lijnolie persten. De benedenloop (vanaf Brüggen) werd gekanaliseerd om het water sneller af te voeren en het land te

benutten voor landbouwdoeleinden. De snelstromende rivier holde de zandige bodem echter uit, waardoor het grondwaterpeil teveel daalde. Waar u nu loopt is de oude (meanderende) beekbedding hersteld. Ook verderop zijn maatregelen genomen om het water langer vast te houden.

U passeert een bruggetje, het pad buigt naar links. Aan uw linkerhand ligt, aan de overzijde van de Swalm, een camping. Aan het eind van het pad linksaf gaan. Een brug oversteken en meteen rechtsaf slaan langs de Swalm. Circa 20 meter voor een toegangshek linksaf, een smal bruggetje over en rechts aanhouden, een pad door het bos. Aan het eind van het pad rechtsaf. Het pad buigt naar links en u loopt weer langs de Swalm. Bij een bruggetje rechtdoor lopen.

U vervolgt het pad rechtdoor langs de Swalm, tussen twee 'Baggerseen' door. Het pad gaat op een driesprong over in een asfaltweg; ga hier rechtdoor. Op de asfaltweg gaat u op het tweede pad voor een infobord scherp naar links. Na een brug op de volgende viersprong met picknickbank rechtsaf gaan, een halfverhard pad. Op een driesprong van halfverharde paden rechtsaf. Aan het einde linksaf richting Aussichtsturm. U steekt de heide over en passeert een uitkijktoren.

### 7 Uitkijktoren met zicht op de jeneverbessen

Aan de rand van het reservaat staat een tien meter hoge uitkijktoren. Wie de uit zware balken opgetrokken toren beklimt, heeft een mooi uitzicht op de grillig gevormde jeneverbesstruiken: bol, plat of zuilvormig. De struik dankt zijn naam aan het feit dat de bessen vroeger werden gebruikt voor de bereiding van jenever. Tegenwoordig geniet de jeneverbes in Nederland wettelijke bescherming.

Aan het eind rechtsaf het pad langs de heide volgen. Op een driesprong met bank rechtdoor. Op de volgende splitsing rechts aanhouden. Op een kruising met bank rechtsaf. Neem het eerste pad linksaf, een houten plankier door een moeras (indien het pad afgesloten is, rechtdoor lopen en de tekst een regel later vervolgen bij "Op de volgende driesprong".....). Aan het einde gaat u linksaf. Op de volgende driesprong bij een plattegrond en zitbank linksaf, een circa 1,5 km lang slingerend pad. Aan het einde linksaf, een recht pad volgen met een beek aan uw linkerhand. Het pad gaat over in een asfaltweg. Even voor het eind van de weg gaat u scherp rechtsaf richting Herkenbosch, een onverharde weg door het bos en langs de bosrand. U passeert grenspaal 417 en vervolgt de weg langs de bosrand; zijpaden negeren.


### 8 Langs de grens

De grens tussen Nederland en Duitsland is hier zeer goed zichtbaar. Niet alleen vanwege de consequent genummerde grenspalen die u telkens tegenkomt. Landschappelijk gezien ligt de grens precies op een overgangsgebied. Aan de Duitse kant liggen de glooiende bossen van het Elmpterwald, aan Nederlandse zijde liggen - hoe kan het ook anders - de vlakke akkers en weilanden.


Net vóór grenspaal 414 gaat u rechtsaf, een onverharde laan tussen akkers. Een asfaltweg kruisen en aan het einde linksaf. Op de kruisende asfaltweg gaat u rechtsaf, De Lanck. De brug over en meteen linksaf, een smal pad langs de Swalm. (Als dit pad bij hoog water onbegaanbaar is, kunt u over de asfaltweg verdergaan; neem de eerste afslag naar links en ga meteen rechtsaf. U bent terug op de route. Ook voor café De Bos vervolgt u de asfaltweg tot u uitkomt op de Bosstraat.) Op de kruising linksaf, een kronkelpad langs de Swalm. Op een splitsing rechts aanhouden. Aan het eind van het pad bij een bank gaat u linksaf, een halfverharde weg.



Na 20 meter gaat u linksaf, een kronkelend bospad. Op een driesprong rechtsaf en op de volgende driesprong weer rechtsaf. U loopt even langs de rechteroever van de Swalm. Vóór een overstapje bij een weide rechts aanhouden. Op een viersprong gaat u rechtsaf omhoog. Aan het eind linksaf langs pension Groenewoud en een informatiebord over Landgoed Groenewoud. (Voor café de Bosrand gaat u hier rechtsaf.) Bij een sportveld gaat u rechtdoor. Op de volgende driesprong links aanhouden. Voorbij een zitbank rechtsaf. Op een kruising rechtdoor het voetpad vervolgen dat later over de hoge oeverwal van het Swalmdal voert. Zijpaden van rechts negeren. Twee keer door een poortje gaan.



Aan het eind bij de brug rechtsaf, een asfaltpad volgen. Na 75 meter linksaf, een voetpad bovenlangs het Swalmdal. Aan het eind op de asfaltweg rechtsaf.



Op de Rijksweg gaat u linksaf. Na de brug over de Swalm bij de verkeerslichten de Rijksweg oversteken. Een paadje door het park langs de Swalm volgen. Bij een bruggetje rechtdoor. U komt weer uit op de Rijksweg en gaat rechtsaf de brug over, Brugstraat. U komt uit op de markt, een knooppunt in het Maas-Swalm-Nettepad. Hier verlaat u het Maas-Swalm-Nettepad om naar het station te gaan. Rechtdoor de Markt oversteken en de Marktstraat in. Aan het einde van de Marktstraat gaat u linksaf, Boutestraat. Vervolgens rechtsaf, en steeds rechtdoor lopen, achtereenvolgens: Kerkpad, Wernerstraat, Mortelplein en Dionysiusstraat. Aan het einde rechtsaf. Op de volgende kruising linksaf naar het station.