



## Savelsbos NS-wandeloctocht

### Beschrijving van de wandeloctocht

#### Inleiding

Het Wandelplatform-LAW heeft in samenwerking met de Nederlandse Spoorwegen een serie wandeloctochten van station naar station samengesteld. Deze NS-wandeloctochten volgen een gedeelte van een Lange-Afstand-Wandelpad (LAW).

De wandeling Savelsbos gaat de eerste vier kilometer over een deel van het Pieterpad (LAW 9, Pieterburen–St. Pietersberg, 485 km). U vervolgt de route over een stuk van het Pelgrimspad (LAW 7-II, 's Hertogenbosch-Visé, 250 km) en de laatste 2 km voert over het Krijtlandpad (Streekpad 7, rondtocht door Zuid-Limburg, 90 km). U wandelt van station Maastricht naar de bushalte Mariadorp, een route van 21 km. Het is een pittige wandeling over bospaden en landweggetjes, met af en toe steile hellingen. De paden kunnen na regen zeer modderig en glad zijn. Laat geen afval achter en houd de hond aan de lijn.

#### Horeca onderweg

Bij station Maastricht heeft u een ruime keus uit diverse horeca-gelegenheden. De cafés in Bemelen en Cadier en Keer zijn onregelmatig geopend, maar op zondag open vanaf 10 uur. In Gronsveld zijn weer

diverse gelegenheden. In Sint Geertruid (Moerslag 4), even van de route af, vindt u café-restaurant De Bosrand, geopend alle zater- en zondagen en verder dagelijks van 1 april tot 1 november. Op het eindpunt café Wijnants, open vanaf 10 uur (woensdag gesloten).

#### Openbaar vervoer tussen station en wandeloctocht

Bustijden zijn sterk aan verandering onderhevig. We raden u aan gegevens vooraf te checken bij Openbaar Vervoer Reisinformatie tel. 0900-9292 (€ 0,70 per minuut), [www.9292ov.nl](http://www.9292ov.nl) of [www.ns.nl](http://www.ns.nl).


Heen: wanneer u wilt beginnen aan de rand van Maastricht (– 2 km) kunt u met bus 51 richting Brunssum, uitstappen halte Burg. Cortenstraat/ Padualaan of lijn 6 richting Eijsden, uitstappen Burg. Cortenstraat en lijn 53 richting Gulpen, uitstappen Doornlaan. U kunt met buslijn 50 naar Cadier en Keer (– 8 km). U stapt uit bij de Vendelstraat (15 minuten reistijd) en loopt 150 meter in de rijrichting van de bus en gaat rechtsaf, een dalende halfverharde weg. U bevindt zich nu op de route, zie de tekst na achtergrondinformatie nr. 2.

Terug: u kunt in Gronsveld (na 12 km) de lijnen 57 (halte Kampweg school) of 6 (halte kerk) terug naar Maastricht nemen. Ook in Rijckholt (na 15 km) kunt u terug naar Maastricht, buslijn 6 (1x per uur).

Eind: Station Eijsden is helaas opgeheven. Aan het einde van de route kunt u met buslijn 10 van Mariadorp (halte kerk) naar station Maastricht. Deze bus rijdt van maandag t/m zaterdag 2x per uur om .00 en .30. Op zondag 1x per uur om .30.




U verlaat station Maastricht via de uitgang Meerssenerweg. Op de Meerssenerweg gaat u rechtsaf. Bij de tweede straat linksaf gaan, een ventweg van de Scharnerweg op. Hier ziet u de wit-rode markering van het Pieterpad. U komt bij een kruispunt met verkeerslichten, waar u oversteekt. 25 meter verder, bij een stoplicht voor voetgangers de Scharnerweg oversteken. U vervolgt de route aan de rechterkant van de Scharnerweg.


 Zijwegen negeren en bij een rotonde rechtdoor. Na 75 meter bij een splitsing rechts aanhouden, de Wethouder van Caldenborghlaan. Blijf deze weg volgen. U passeert een kerk en een paar oude, gerestaureerde panden. Ga bij de verkeerslichten rechtdoor. Rechtdoor, Bemelerweg en onder een viaduct doorgaan. Bij kruising met de Oude Molenweg gaat u rechtdoor en verlaat Maastricht. Voor huisnummer 111 gaat u linksaf een veldweg in. Neem de eerste weg rechts. Op een kruising met een asfaltweg rechtdoor gaan. Na ruim 1 km ziet u aan de linkerkant een mergelgroeve.

### ① **Kalk en Krijt**

Door erosie kwamen de vaste gesteenten aan de oppervlakte te liggen: kalk en krijt. Deze gesteenten worden van oudsher afgegraven. De kalksteenblokken werden gewonnen voor de bouw van huizen, kastelen, muren en dergelijke. Uitgezaagde kalksteenwanden in het natuurreservaat bij Bemelen zijn nu begroeide rotspartijen. De groeve-ingang in het hellingbos, die voor een belangrijk deel weer door de natuur is heroverd, geeft toegang tot ondergrondse gangen, waar 's winters veel vleermuizen huizen. Onderweg ziet u op enkele plaatsen oude mergelgroeven.


 Aan het einde van de mergelgroeve gaat u op een driesprong rechtsaf. Hier staat een handwijzer: Pelgrimspad 2 km. U verlaat hier het Pieterpad en volgt de wit-rode markering met NS-logo. U komt in Bemelen. Steek het kruispunt over en ga de Bosweg in. (Wanneer u hier even naar rechts loopt, komt u bij een aardig kerkje en een café, dat onregelmatig open is.) Bij een asfaltweg gaat u linksaf en na 25 meter weer rechtsaf een halfverhard pad in. Na 500 meter, bij een handwijzer van het Pelgrimspad, rechtsaf gaan. Nu de markering van het Pelgrimspad (LAW 7) volgen. Een paadje aflopen, wat over de akker naar een trap gaat. U kruist een

halfverharde weg en blijft steeds rechtdoor gaan.

 Na 600 meter komt u in Cadier en Keer uit op een asfaltweg. Hier rechtsaf, Groenerein en direct weer links, Irenestraat. Neem de eerste weg links (Beatrixstraat). Aan het eind van de straat, bij vakwerkhuis nr. 58 gaat u linksaf. Na een Gemeenschapshuis (het Keerhoes) gaat u rechtsaf het winkelcentrum in. Steek het plein schuin naar links over en ga linksaf de straat in met aan uw rechterhand een boerderij uit 1715. Na de kerk direct schuin naar rechts lopen, Groenstraat. Via een poortje loopt u naar een voorrangsweg.

### ② **Cadier en Keer**

Links ziet u een wegwijk met de tekst: Iech wies datste koamps. Rechts is de bushalte van lijn 50, Vendelstraat. Wanneer u in Cadier en Keer begint, kunt u de route hier oppakken.


 U steekt de voorrangsweg over en gaat een dalende halfverharde weg in. Op een viersprong de tweede weg rechts, een dalende grindweg. Op een driesprong links aanhouden en bij de volgende driesprong gaat u bij een bank rechtsaf. U loopt nu over een slingerend paadje door de bosrand. Ga na een hek van gaas linksaf. U daalt af naar een asfaltweg en vervolgt de dalende weg.

### ③ **Holle wegen**

Holle wegen zijn meestal onverharde wegen met opvallend hoge, verticale bermen (enkele meters). Het lijkt alsof holle wegen zijn uitgegraven of aangelegd, maar in werkelijkheid zijn zij ontstaan door uitspoeling in de lengterichting van het dal. Vooral door het jarenlange gebruik als weg wordt de holle weg steeds holler. De hoge bermen hebben een bijzonder rijke en gevarieerde flora.


#### 4 **Natuurreservaat Savelsbos**

Het natuurreservaat Savelsbos is een aaneengesloten bosslinger van Cadier en Keer tot Eijsden. Het bos is over het algemeen oud. In het verleden is er nauwelijks gekapt, omdat de steile hellingen niet geschikt waren voor de landbouw. Er zijn dan ook vele volwassen en hoge woudreuzen, die het hellingbos een indrukwekkend aanzien geven. Het beheer van Staatsbosbeheer is erop gericht de groei van de inheemse loofboomsoorten te stimuleren. In het voorjaar bloeien er vele soorten bloemen. Links en rechts zijn in de weiden drinkpoelen. Deze poelen zijn van groot belang voor de vele diersoorten die in dit gebied hun territorium hebben. Men vindt met een beetje geluk padden, kikkers en salamanders, maar ook libellen en watertorren, terwijl de steenuil, kwikstaart en watersnip gebruik maken van de aanwezige heggen. Vooral voor de amfibieën is de poel een onmisbare schakel in het voortplantingsproces.

 Na 50 meter gaat u op een kruising rechtsaf. Op een viersprong recht door, blijf de brede halfverharde weg volgen. Op de volgende viersprong met aan de linkerkant een bank met afvalbak, recht door gaan en de brede halfverharde weg vervolgen. Alle zijwegen negeren. Na ongeveer 900 meter bereikt u Gronsveld. Een voorrangsweg kruisen. U komt op de Holegracht en gaat direct daarna op een splitsing recht door, de Voerenweg.


#### 5 **Gronsveld**


In Gronsveld kunt u de route afbreken. U gaat dan op de voorrangsweg rechtsaf. Na 300 meter is de halte voor bus 57. De haltes voor lijn 6 liggen aan de Rijksweg (de hoofdweg door het dorp, zie kaartje). In Gronsveld zijn diverse horecagelegenheden.

 U komt langs het ommuurde Europark. Neem op een vijfsporing de meest linkse weg, een halfverharde weg omhoog (vlak voor een bankje aan de linkerkant van de weg). In het bos recht door omhoog. U komt langs de ingang van een mergelgrot.


#### 6 **Het Savelsbos**

Het Savelsbos is gelegen op een steile helling of een terrasrand. Het miljoenen jaren geleden gevormde heuvelland is in de loop der tijd uitgesleten door rivieren als de Maas, beken en smeltwater. Het water, dat van het plateau afstroomde zorgde voor het ontstaan van de droogdalen, die in Limburg 'grubben' worden genoemd. Archeologisch gezien is het Savelsbos waardevol vanwege het voorkomen van een bepaald gesteente, de vuursteenknollen. In de vorige eeuw zijn ateliers ontdekt van prehistorische vuursteenwerkers. Zo'n 4000 jaar geleden moet hier een omvangrijke vuursteennijverheid zijn geweest. De bodem lag bezaaid met splinters vuursteen, afval bij het maken van bijlen, messen en speerpunten. Wanneer u het gesteente in een mergelgroeve goed bekijkt ziet u de vuursteenknollen in het krijt.


 Bovenaan op een kruising bij twee grote zwerfstenen gaat u rechtsaf langs de bosrand. Op een driesprong de scherpe bocht naar links volgen. U neemt het eerste pad rechts. Waar u de bosrand nadert rechts aanhouden. Na 150 meter komt u over een brug. Even verder bij een weitleg rechts aanhouden, pad omlaag.

 Na 100 meter, op een driesprong bij een driestammige es, linksaf een stijgend pad. Op een driesprong aan de bosrand wandelt u rechtsaf langs een kersenboomgaard. Het smalle pad langs de boomgaarden met een bocht naar links en even later met een haakse bocht naar rechts blijven volgen.


**7 Boomgaarden**  
Op deze wandeling komt u langs boomgaarden, waaronder enkele hoogstamboomgaarden. De hoogstammige fruitbomen werden vroeger vlakbij een boerderij aangeplant voor eigen gebruik. Onder de bomen weidden melkvee en pasgeboren dieren. Tegenwoordig maakt de hoogstamboomgaard steeds meer plaats voor de laagstamfruitteelt, waarvan de kwaliteit beter in de hand is te houden en die beter kan voldoen aan de toenemende vraag naar fruit. De instandhouding van de hoogstambomen is echter om meerdere redenen belangrijk. Zo vinden veel planten en dieren in de bomen geschikte levensvoorwaarden.

 Aan het eind van de boomgaard houdt u bij een markante eik links aan. Op een driesprong, bij een bordje 'Savelsbos' rechtdoor gaan. Op de volgende driesprong, gaat u rechtdoor. Na 50 meter gaat u, bij een driesprong linksaf, een smal pad omhoog. U komt uit bij de hoek van een boomgaard. Bij een hek om de Henkeput rechts aanhouden.

**8 De Henkeput**  
De Henkeput is een groeve met een gewelf van 15 meter doorsnede. De diepte van de schacht is ongeveer 5 meter. Op de bodem bevindt zich, naast brokken kalksteen en zwarte vuursteen, een opvallende hoeveelheid dierlijke skeletresten. Ook menselijke overblijfselen werden gevonden. De dierlijke resten zijn voor een deel afkomstig van in de put gegooide kadavers. Een ander en groter deel bestaat echter uit beenderen van dieren, die in de kuil zijn gevallen en door de speciale vorm van de put niet in staat waren om te ontsnappen. Mogelijk is het ontstaan van de groeve te danken aan Romeinse of middeleeuwse kalksteenwinning. Er bestaat tot nu toe geen verklaring voor de naam Henkeput.

 U houdt de put aan uw linkerhand en volgt rechtdoor het vrij steile paadje naar beneden. Dit paadje komt uit bij een driesprong, waar u rechtdoor gaat. Op de driesprong direct daarna houdt u links aan en volgt u het pad dat iets omhoog langs een boomgaard loopt.


**9 Rijckholt**  
Wanneer u hier wilt stoppen, loopt u naar Rijckholt om de bus naar Maastricht te nemen. Bij de laatstgenoemde driesprong gaat u nu in plaats van linksaf naar rechts en houdt de boomgaard aan uw linkerhand. U volgt het pad met NS-markering naar beneden tot het einde en rechts ziet u de bushalte Klooster.

 Op de hoek van de boomgaard gaat u linksaf omhoog het bos in. Op een driesprong, waar in het midden een eik staat, rechtsaf gaan. Dit vlakke pad gaat later door de bosrand. Bij een zitbank op een driesprong negeert u de landweg van links en gaat rechtsaf het bos in. Na 100 meter op een splitsing links aanhouden over een vlak lopend pad, dat door en langs de bosrand loopt. Na 600 meter komt u bij een trappenpad naar beneden. Negeer dit pad naar beneden en vervolg uw weg naar links, nog steeds langs de bosrand. Na 700 meter gaat u op een ruime, schuine kruising scherp rechtsaf, een dalend pad. Op een asfaltweg gaat u linksaf en na 150 meter rechtsaf, asfaltweg. (Wanneer u hier rechtdoor loopt, komt u even verder bij café-restaurant De Bosrand.)  
U gaat met de bocht naar links en naar rechts en na 250 meter rechtsaf, een landweg. Neem de eerste onverharde weg naar links. Na 300 meter bij de asfaltweg gaat u linksaf en op de driesprong, direct daarna gaat u linksaf omhoog. Op een viersprong rechts aanhouden en de verharde weg tussen de akkers door blijven volgen. Ga op een kruising rechtdoor en na 400 meter komt u langs

---

een picknickbank. Bij een LAW-handwijzer gaat u rechtsaf (het Krijtlandpad, richting Eijsden), een veldweg.

- ⑩ **Geel-rode markering**  
U verlaat het Pelgrimspad en volgt vanaf hier de geel-rode markering van het Krijtlandpad naar Mariadorp bij Eijsden.

 Bij een zitbank op een driesprong rechtdoor, dalend pad. Aan de linkerkant in de hoge berm bevindt zich een dassenburcht. Bij de asfaltweg rechtsaf. Na 80 meter op een driesprong links aanhouden. Ga bij een voorrangsweg rechtsaf een brug over de snelweg over, hierna weer rechtsaf. Bij het bord 'Mariadorp' de weg oversteken en rechtsaf gaan richting café. Op het plein voor de kerk is de bushalte.