



Utrechtse Heuvelrug NS-wandeloctocht

Beschrijving van de wandeloctocht

Inleiding

Het Wandelplatform-LAW heeft in samenwerking met de Nederlandse Spoorwegen een serie wandeloctochten van station naar station samengesteld. Deze NS-wandeloctochten volgen een gedeelte van een Lange-Afstand-Wandelpad (LAW).

De route Utrechtse Heuvelrug loopt samen met een deel van het Trekvogelpad (LAW 2, Bergen aan Zee-Enschede, 380 km).

U begint de wandeling bij station Driebergen-Zeist en eindigt na 14 km op station Maarn. U kunt de route korter maken door na 8 km in Austerlitz de bus naar Zeist te nemen (zie "openbaar vervoer tussen wandeloctocht en station"). De wandeloctocht gaat door een aantrekkelijk bosgebied dat deel uitmaakt van enkele landgoederen, zoals Bornia en Den Treek-Henschoten.

Horeca onderweg

Wizzl op station Driebergen-Zeist is dagelijks geopend. Halverwege kunt u in Austerlitz terecht bij slagerij/lunchroom Noordam, geopend van dinsdag tot en met zaterdag van 10.00 tot 19.00 uur of bij café-restaurant De Jonckvrouw, dagelijks

geopend vanaf 11.00 uur (zaterdag en zondag vanaf 10.00 uur). Na Austerlitz ligt een kleine kilometer ten noorden van de route snackbar/zelfbedieningsrestaurant/paviljoen de Pyramide van Austerlitz, van Pasen tot november geopend van dinsdag t/m zondag van 10.00-18.00 uur (juli en aug ook op maandag open). Van november tot Pasen open op zondag van 11.00-18.00 uur. Aan het einde van de wandeling bevinden zich in Maarn (vanaf 5 mei plein bij station ca. 50 meter rechtsaf) bakkerij J. van de Pol (bakkerij met coffee-corner) geopend van dinsdag t/m vrijdag van 08.30-18.00 uur en zaterdag tot 16.00 uur en onder spoor en rijksweg door, rechtsaf de Kapelweg op Yang's Garden Chinees Indisch Restaurant, Kapelweg 37 (alle dagen geopend van 11.00-22.00 uur).

Openbaar vervoer tussen wandeloctocht en station

Vanaf het Dorpsplein in Austerlitz (na 8 km) rijdt een bus naar Zeist (lijn 55). Hier kunt u overstappen naar station Driebergen-Zeist (lijn 56). Voor tijden en buslijnen kunt u het beste contact opnemen met 9292 OV Reisinformatie (zie treinreis terug). Volgens de dienstregeling van 2007 vertrekt de bus van ma t/m za ieder uur om '14 of '15, op zondag vertrekt lijn H155 om '30.



U verlaat het station via spoor 1 langs de fietsenrekken en steekt de verkeersweg Driebergen-Zeist over. U gaat rechtsaf en na 20 meter linksaf het fietspad op langs het bordje 'opengesteld'. Dit fietspad loopt parallel aan het spoor. Ter hoogte van de sportvelden houdt u links aan, langs de bomen met de witte ring. Als u op de asfaltweg (Arnhemse Bovenweg) uitkomt, linksaf over het spoor. Direct na het spoor de weg oversteken en bij Haagje rechts aanhouden. U loopt het Beschermd Natuurgebied Bornia in langs een witte slagboom.

① Landgoed Bornia

Landgoed Bornia was vroeger bezit van een familie uit Leeuwarden. Deze familie woonde op de 'Bornia State' in Leeuwarden. De naam Bornia betekent grens en was hier toepasselijk, omdat het landgoed op de grens lag van de gemeenten Driebergen en Zeist. In Bornia vindt u één van de meest ongerepte stukken duingebied van de Utrechtse Heuvelrug. Al in de ijstijd hebben hier mensen gewoond, wat blijkt uit opgravingen waarbij overblijfselen van zeer oude nederzettingen en grafheuvels zijn aangetroffen. Het landgoed is eigendom van Het Utrechts Landschap en vormt met de landgoederen Heidestein en Noordhout een aaneengesloten natuurgebied.



Aan uw linkerhand passeert u enkele huizen, waaronder huisnummer 1 (op brievenbus). Circa 50 meter voorbij de afrastering van dit huis gaat u linksaf een bospad in met een slagboom. *Let op: het begrazingsgebied Heidestein is verboden voor wandelaars met een hond, ook als deze is aangelijnd. Volg daarom onderstaand alternatief, met een stippellijn aangegeven op het kaartje. U gaat niet linksaf het bospad met slagboom in, maar*

*loopt rechtdoor. Na ruim 1 km buigt het pad duidelijk naar rechts. Hier links aanhouden en na ongeveer 30 meter rechts aanhouden en langs een slagboom gaan. U volgt verder de hoofdroute vanaf * in de tekst.*

Na 40 meter, bij een kleine Y-splitsing, links aanhouden. Het pad maakt een bocht naar rechts. Op Y-splitsing weer links aanhouden. Een breed pad naar links negeren en rechtdoor gaan. Het volgende pad naar rechts eveneens negeren en rechtdoor gaan. Op de kruising met een breed bospad gaat u rechtsaf en na een kleine 50 meter weer rechtsaf, pad met rode paaltjes. U blijft dit pad langs de greppel volgen. Na een paar 100 meter komt het pad uit op een hekje met overstap. Na de overstap betreedt u het landgoed Heidestein.

Heidestein

- ② Landgoed Heidestein met vijvers, bruggetjes en een theehuis bovenop een ijskelder is rond 1906 aangelegd in een boomloos heidelandschap. Om verder dichtgroeien van het oorspronkelijke heidelandschap te voorkomen, begraast een kudde Drentse heideschape het gebied. In Heidestein huist een grote populatie zandhagedissen.



U blijft het pad langs de greppel volgen; dit pad wordt steeds smaller. U komt uit bij een houten bruggetje en vennetje. Brug en ven links laten liggen en via een zanderig stukje het paadje vervolgen langs het vennetje. Waar dit vennetje ophoudt – bij een Y-splitsing – rechts aanhouden en schuin rechtdoor gaan over het zand (niet richting rode paaltje). Voorbij het zanderige stukje gaat u rechtdoor richting pad met wandelaartekenen op paaltje.

Dit wandelpad volgen tot u stijgend en dalend bij een klaphekje en overstap komt. Na de overstap linksaf.

* Na 200 meter komt u bij een zandig poeltje. Na het poeltje flauw links aanhouden. Bij een picknickbank rechts aanhouden. Na ca. 200 meter ziet u rechts de betonnen fundamenten van een tuinhuisje. Voorbij een laag, begroeid muurtje (de restanten van een perronetje) maakt het pad een bocht naar rechts. Op een kruising rechtdoor gaan. Na een open veld aan uw rechterhand, gaat u op het eerstvolgende kruispunt linksaf een halfverhard pad op. Een pad naar rechts negeren. 20 meter na de driesprong gaat u scherp rechtsaf.

3 Perron

Het perron heeft deel uitgemaakt van een smalspoorbaan, waarover de vroegere eigenaar van het landgoed een treintje kon laten rijden.



Na ruim 300 meter slaat u linksaf. Aan het einde van dit pad bereikt u na een bocht de zandverstuiving. Bij de zandverstuiving rechtsaf het gemarkeerde pad volgen. Dit pad kan wat verstuiven, u komt echter altijd weer uit op een halfverhard pad. Bij dit halfverharde pad slaat u rechtsaf en vervolgens gaat u het tweede pad links op (vlak voor een slagboom). Voorbij een flinke heuvelwal aan uw rechterhand, kiest u na ca. 15 meter het tweede pad links. Op een kruising gaat u rechtdoor.



Aan het einde van dit pad gaat u rechtsaf, en direct op de eerstvolgende Y-splitsing houdt u links aan. U komt op een viersprong en slaat rechtsaf. Op de volgende kruising gaat u weer rechtsaf.

Nu kiest u na 30 meter het eerste pad linksaf. Aan het einde van dit pad bereikt u de eerste woningen van Austerlitz. U slaat hier linksaf, Waterlooweg. Neem vervolgens de eerste straat rechtsaf, Gramser-weg en daarna de tweede straat rechtsaf, Oude Postweg. Na ongeveer 100 meter komt u op het Trekvogelpad (LAW 2). Pas op: Op het Dorpsplein gaat de wit-rode markering van het Trekvogelpad ook naar links; u volgt echter de wit-rode markering van het Trekvogelpad rechtdoor over de Oude Postweg.

4 Austerlitz en de Oude Postweg


Austerlitz is een bescheiden dorp, genoemd naar de beroemde 'Pyramide'. Het dorp ligt midden in de uitgestrekte bossen in het hart van de Heuvelrug. De Oude Postweg is één van de in de 16e eeuw ontstane postwegen door ons land. De naam 'Postweg' komt veelvuldig op de Heuvelrug voor. Deze postweg vormde de verbinding tussen Amsterdam en Arnhem.



U vervolgt de Oude Postweg en gaat bij P-20380 (links van de Oude Postweg even voorbij huisnummer 195) schuin linksaf richting Maarn, fietspad. Volg het voetpad, dat even verderop parallel aan het fietspad loopt. Rechtdoor gaand komt u bij P-62487/001 uit op een verkeersweg, die u recht oversteekt. U volgt een fietspad rechtdoor in de richting van Maarn langs een bord 'Landgoed Den Treek-Henschoten'.


5 **Boswachterij Austerlitz en landgoed Den Treek-Henschoten**
Boswachterij Austerlitz is eigendom van Staatsbosbeheer. Het grote landgoed Den Treek-Henschoten is particulier bezit. In beide gebieden is vooral naaldhout aangeplant, met name grove


den, douglasspar en plaatselijk fijnspar. Ook treft u de Japanse lariks aan, de enige naaldboom die in de herfst zijn naalden verliest. Verder wordt het naaldhout afgewisseld door loofhout-opstanden van beuk en eik.

 Na circa 350 meter gaat u linksaf, een bospad. U gaat steeds rechtdoor en passeert tweemaal een kruising. Het pad maakt een flauwe bocht naar links. Op het schuine kruispunt rechtsaf.

⑥ **Pyramide van Austerlitz**

De Pyramide van Austerlitz ligt een kleine kilometer ten noorden van de route. In dit bosgebied, vroeger kale heide, hadden de Franse troepen rond 1800 een legerkamp. Na de slag bij Austerlitz (tegenwoordig Slavkov genoemd) in Tsjechië werd hier door de Fransen de Pyramide opgericht ter herinnering aan de overwinningen van Napoleon.

 *Vanaf dit kruispunt kunt u een kijkje nemen bij de Pyramide van Austerlitz, tevens horecagelegenheid (zie stippellijn op de kaart). U gaat dan niet rechtsaf, maar neemt het kaarsrechte pad rechtdoor. Na ca. 500 meter de drukke N224 oversteken voor een bezoek aan de Pyramide. Om terug te keren naar de route steekt u de weg weer over maar gaat linksaf (over het fietspad). Na 200 meter rechtsaf. U passeert een slagboom en het bord Den Treek-Henschoten. Een ruiterpad kruisen en op de volgende kruising, met links het restant van een oude boom, linksaf. U bevindt zich nu weer op de route bij**.*

 Bij de eerstvolgende Y-splitsing links aanhouden. Bij een kruising met een halfverhard pad met het restant van een oude boom steekt u recht over.

** Het pad draait naar links langs enorme rododendronstruiken en buigt vervolgens naar rechts. Even verder ziet u rechts een stenen koepel.

⑦ **Koepel van Stoop**

De stenen koepel wordt de 'Koepel van Stoop' genoemd. Tot voor kort werd aangenomen dat de pilaren van dit gebouwtje afkomstig zijn van de voormalige Koopmansbeurs in Amsterdam, maar vermoedelijk betreft het hier kopieën van de zuilen. De koepel was ingericht als theehuis en behoorde tot het vroegere landgoed. Het atelier dat er nu in is gevestigd, is alleen op afspraak te bezoeken (zie www.mijpe.nl, tel. 06-40 93 00 43).

 U passeert deze koepel aan uw rechterhand en houdt daarna iets links aan. Ruim 100 meter voor een verkeersweg gaat u rechtsaf. Het pad slingert en komt uit op een duidelijke Y-splitsing. Hier houdt u rechts aan (het pad naar links gaat tegen een heuveltje op). U blijft het slingerende pad volgen. Op een ongelijke schuine kruising gaat u rechtsaf. Na een huis aan uw rechterhand wordt het pad halfverhard. De verwachting is dat hier in 2008 een routewijziging plaatsvindt. De markering wordt dan aangepast. Huidige route: U blijft bijna 500 meter rechtdoor gaan. Bij de volgende (boswachters) woning houdt u links aan, pal langs het erf. Bij het open gedeelte van landgoed 'De Hoogt', buigt het pad naar links. U volgt het pad langs het weiland.

Verwachte routewijziging in 2008:

Na bijna 500 meter neemt u het vijfde pad naar links (ongeveer

75 meter voor een (boswachters)woning). Op een kruising gaat u rechtsaf. Aan het eind linksaf en direct weer rechtsaf, een slingerend bospad op. U kruist twee paden en blijft het pad volgen tot het weiland van landgoed 'De Hoogt'. Bij het weiland gaat u linksaf, een pad langs het weiland.



Sla het eerstvolgende brede pad, voor de bank, naar links in. U blijft dit pad volgen tot rododendronstruiken, die u aan uw linkerhand houdt. Blijf het pad volgen tot aan de drukke auto-weg Amersfoort-Doorn, die u recht oversteekt. U gaat het bospad in (met een afsluitboom met het opschrift 'Peppel-Enk') en slaat direct hierna rechtsaf, bosweg. Volg deze weg, die gelijk weer naar links draait. Voor een boerderij houdt u links aan. Aan het einde, tussen twee woningen met huisnummers 9 en 11, gaat u rechtsaf. De weg buigt naar links. Ruim 50 meter verder, waar deze weg naar rechts buigt, gaat u schuin linksaf langs een informatiepaneel 'De Koeheuvels'. U loopt langs een afrastering, maar na 35 meter buigt het pad naar rechts. Na deze bocht loopt u zo'n 500 meter rechtdoor.



Koeheuvels

Het gebied waar u nu doorheen komt, heet de 'Koeheuvels' en bestaat uit een open zandverstuiving, heideplantjes en jeneverbesstruiken. Het is een restant van een oorspronkelijk veel groter stuifzandgebied met heide en een eeuwenoude schapencultuur. Doordat het gebied in snel tempo is dichtgegroeid wordt sinds 1997 geprobeerd het oorspronkelijke open en gevarieerde heide- en stuifzandterrein weer te herstellen.



U loopt dus rechtdoor, links is achter de bomen bebouwing, tot u haaks op een asfaltweg komt (Ted Visserweg). Daar linksaf. Ga vervolgens de tweede straat rechts in, Raadhuislaan. Na een flauwe bocht naar rechts bereikt u het 5 meiplein. Hier ligt rechts voor u station Maarn.