









Verklaring van de tekens

-  spoorlijn
-  wandelroute
-  ANWB-wegwijzer
-  ANWB-paddestoel
-  bushalte
-  NS-station
-  café, restaurant
-  picknicktafel

Elk vierkantje op de kaart is 1 bij 1 km.
© Topografische Dienst Emmen



Maarten v. Rossumpad (LAW 4)

Maarten v. Rossumpad (LAW 4)

Jac. Gazenbeekweg

22379

2238

21091

2586/9

1591/1

14152/1

6

5

3

4

2

1

7

8