



## Boerskotten NS-wandeltocht

### Inleiding

Het Wandelplatform-LAW heeft in samenwerking met de Nederlandse Spoorwegen een serie wandeltochten van station naar station samengesteld. Deze NS-wandeltochten volgen meestal een gedeelte van een Lange-Afstand-Wandelpad (LAW). De NS-wandeltocht Boerskotten maakt gebruik van het Twentepad (Streekpad 2, Noordoost-Twente, 87 km), Noaberpad (LAW 10, Nieuweschans-Emmerich, 363 km) en het Overijssels Havezatenpad (Oldenzaal-Steenwijk, 272 km). De wandeltocht is 17 km (in te korten tot 11 km) lang en begint en eindigt op station Oldenzaal.

### Routebeschrijving

De beschrijving van de route is in kleinere stukken opgedeeld. Deze stukjes worden met wit-rode en geel-rode blokjes aangegeven. De routebeschrijving wordt afgewisseld met achtergrondinformatie over bezienswaardigheden, natuur en landschap. Deze informatie is blauw gedrukt en wordt met nummers aangegeven. De nummers in de tekst vindt u terug op het kaartje.



### Markering van de route

Na een korte geel-rood met NS-logo gemarkeerde aantakroute

is het eerste stuk van de route gemarkeerd met geel-rode tekens van het Twentepad. De rest van de route met wit-rode tekens van respectievelijk het Noaber- en het Overijssels Havezatenpad. In de tekst wordt regelmatig een R+nr. genoemd. Dit zijn keuzepuntpalen van Wandelnetwerk Twente (voor meer informatie [www.wandelenintwente.nl](http://www.wandelenintwente.nl)). Markeringen treft u aan op hekken, verkeersborden, paaltjes en bomen. *Waar routebeschrijving en markering verschillen, blijft u de markering volgen.* Tussentijdse veranderingen in het terrein worden op deze manier ondervangen.

De markering is op de volgende wijze aangebracht:

 dit is de route  verkeerde richting

 verandering van richting  aan- en aftakroute

De markering van de route wordt onderhouden door vrijwilligers van het Wandelplatform-LAW en het Nivon.

### Horeca onderweg

Na:

- 3 km: [www.restaurantpan.nl](http://www.restaurantpan.nl), dagelijks open vanaf 12 uur
- 7 km: [www.eetcafé-plexat.nl](http://www.eetcafé-plexat.nl), dagelijks open vanaf 10 uur, okt t/m apr maandag gesloten en vanaf 11 uur open. Dorpscafé 't Lutters Kwartiertje, dagelijks open vanaf 9.30 uur.
- 17 km: stationskiosk en restauratie (arbeidsintegratiebedrijf) open ma t/m vr (vakanties afwijkende tijden) van 7-19 uur (restauratie vanaf 11 uur), zie [www.stationoldenzaal.nl](http://www.stationoldenzaal.nl)

### Openbaar vervoer tussen station en wandeltocht

Na 7 km kunt u (Let op: niet op zon- en feestdagen) de route afbreken. Buurtbus 593 rijdt van De Lutte, halte RK Kerk naar Oldenzaal. Ma t/m za ieder uur om .38, za tot 15.38 uur.

Na 11 km kunt u vanaf halte Losserhof met lijn 64 2x per uur om .27 en .57 (za/zo alleen om .57) naar station Oldenzaal.


### Treinreis terug

Volgens de dienstregeling van 2011 vertrekken er vanaf station Oldenzaal treinen richting Hengelo om .04, .20 en .34. Bel voor nadere inlichtingen 9292 OV Reisinformatie 0900-9292 (€ 0,70 per minuut) of kijk op internet [www.ns.nl](http://www.ns.nl), [www.9292ov.nl](http://www.9292ov.nl) of [www.grenslanxpress.nl](http://www.grenslanxpress.nl).


## Beschrijving van de wandeltocht

- 1 Oldenzaal**  
Rond 700 was er een burcht, omgeven door een wal. Na marktrechten kreeg Oldenzaal rond 1270 ook stadsrechten. De rol van de katholieke kerk was er altijd groot. In de late middeleeuwen raakte de stad door grote stadsbranden en plunderingen in verval. Toen de

Hollandse steden opbloeden en de Hanze in verval raakte, was Oldenzaal nog slechts een klein stadje aan de grens met Duitsland. De textielindustrie bloeide er, maar de arbeiders bleven arm. Nu heeft Oldenzaal veel bedrijven in de transportsector vanwege de ligging aan de A1. Voor een bezoek aan het centrum wijkt u even van de route af.


-  Vanaf NS-station Oldenzaal gaat u rechtdoor het Stationsplein over en na 150 meter rechtsaf, Haerstraat. U bevindt zich nu op het geel-rood gemarkeerde Twentepad.

- 2 Villa De Haer (Haerstraat 125)**  
Villa of landhuis "De Haer" is in 1881 in opdracht van de textielabrikant Gelderman als woonhuis gebouwd. Het pand is in 1927 verbouwd. Het huis staat in een parkachtige tuin met hoge bomen en een vijver (in de vorm van een Napoleonschoed). De tuin werd begin 1900 ontworpen door de landschapsarchitect P.H. Wattez.

-  Zijstraten negeren. Na 600 meter in een bocht naar links, gaat u rechtdoor. Na 200 meter linksaf landgoed Kalheupink inlopen.

- 3 Kalheupinkpark**  
Het park stamt uit de tijd dat de textielindustrie in Twente glorieus bloeide. De textielfamilie Gelderman stichtte een landgoed waar in 1913 door Leonard Springer een tuin in Engelse stijl werd aangelegd. Bos, glooiende weiden en een waterplas vormen samen


een fraai natuurgebied. Kalheupink is vernoemd naar de gelijknamige boerderij. In het park zijn verschillende bijzondere bomen en beelden.


 Tweede pad schuin rechtsaf. Einde linksaf. Direct daarna op kruising rechtdoor. Iets verder het landgoed via rode gravelpad verlaten door onderbreking van het hek. Rechtsaf, voet-/fietspad. Bij asfaltweg schuin links oversteken, Daminksweg. Na 300 meter, vlak voor poort landgoed Damink, rechtsaf. Bochtig voetpad volgen door bos en weiland. Na 600 meter, iets voorbij een vlonder, op driesprong linksaf. Bij bosrand linksaf, zandpad. Verkeersweg (N735) oversteken. De asfaltweg 200 meter volgen. Rechtsaf, terrein Egberia ingaan (R34=nummer op keuzepuntpaal Wandelnetwerk Twente). Na twee bochten een oude beukenlaan volgen. Door weiland en via twee weidedoorgangen. Bij de bosrand (R35) het bospad volgen. Op de verharde weg linksaf. Op splitsing rechtsaf naar beneden. Tussen twee schuren door lopen.


#### 4 Voord of voorde

Lopend langs de bosrand ziet u een voord of voorde, een oud-Germaans woord waarmee een doorwaadbare plaats in een beek of rivier wordt aangeduid. In Nederland zijn nog maar op enkele plaatsen dergelijke voordes. Op onze route komen we op twee plekken een eenvoudige vorm van een voorde tegen: een te voet doorgankelijke plek in een waterloop. Het woord voord, foort, ford, furt treffen we nog wel aan in

plaatsnamen als Bredevoort, Westervoort, Amersfoort, Coevorden en Montfoort. Vaak ontstond bij een dergelijke voorde een plaats, omdat het een kruispunt was van wegen en daardoor een strategische plek en een rustpunt waar handel en nijverheid ontstond.


 Langs de bosrand lopen en net voor het eind daarvan rechtsaf, bospad. Aan het eind linksaf en na 100 meter rechtsaf; u verlaat hier Egberia. Bij Mariakapelletje linksaf, asfaltweg. Bij boerderij De Reuver (R56) rechtsaf en na 50 meter linksaf, Steipad. Op splitsing rechtsaf naar beneden; na 20 meter rechtsaf. U verlaat het geel-rood gemarkeerde Twentepad en volgt vanaf hier het wit-rood gemarkeerde Noaberpad.

 Op het erf van een boerderij rechtdoor lopen tussen twee schuren door. Aan het eind van de halfverharde weg (Hoge Lutterweg) rechtdoor, bebouwde kom De Lutte, Hanhofweg. Bij huisnummer 7 linksaf, smal pad, Beankepad. Bij verkeersweg (N735 Bentheimerstraat) linksaf en bij de oversteekplaats rechtsaf en rechtdoor fietspad op. Einde pad rechtdoor. Eerste straat linksaf (Nieuwstraat). Einde rechtsaf, Plechelmusstraat tot de kerk.

 Voor de kerk rechtsaf, fietspad volgen. Bij P-24492 linksaf, richting Lonneker; Fleerderhoekpad wordt asfaltweg. Bij P-20667 naast LAW-handwijzer gaat de route door via de middelste van de drie wegen, een halfverharde weg. U kunt hier ook kiezen voor de doorsteek naar NS-Oldenzaal, zie routebeschrijving op bladzijde 10.

#### Doorsteek De Lutte-Oldenzaal

Indien u kiest voor de doorsteek via De Lutte bent u na 4 km bij station Oldenzaal (totale lengte route 11 km). De route is schaars geel-rood met NS-logo gemarkeerd en hieronder cursief beschreven.

 *Bij P-20667/R64 rechtsaf, Lutterkerkpad. Volg de groene pijl van het Wandelnetwerk. Bij R65 rechtdoor. Bij het bos aangekomen recht oversteken (Hellehondsroute). Bij Erve Monnikhof schuin links aanhouden. Kruisseltlaan schuin links oversteken (richting P Hotel Wilmersberg). Een hek passeren op weg naar de Rhododendronlaan. Op de kruising met Wijnbergen rechtdoor oversteken. Aan het eind Haerstraat op en nog 1 km rechtdoor naar het station.*


#### Vervolg hoofdroute

Bij begin van de bosrand linksaf. Einde rechtsaf (de Visscherij) en spoorweg oversteken. Bij P-24713 linksaf, Farwickweg over viaduct van de A1. Bij P-24714 rechtsaf, fietspad. Bij R74 rechtdoor. Bij P-20665/R73 rechtdoor, richting Losser, Rotboerpad.

#### 5 Rotboerpad

De naam Rotboerpad is ontleend aan de boerderij Rotboer, ten zuiden van het pad. De naam Rotboer (ook een Twentse familienaam) is mogelijk afkomstig van een boer op een 'rode': een geroid stuk bosland. In allerlei veld- en plaatsnamen komt het voor: rode, rhode, rooi,

roede evenals rade en (in het Duits) rath en raedt. Het Rotboerpad is een oud kerkenpad naar de katholieke kerk in De Lutte.

 Na 1 km voegt het eveneens wit-rood gemarkeerde Marskramerpad (LAW 3) zich bij de route. Bij R78 en een bank, kruising Hamshorstweg, rechtdoor. Bij P-21382 rechtdoor, Winkelscholtweg. Voor de verkeersweg N734, bij R77, rechtsaf Winkelscholtweg vervolgen. Bij P-20664 rechtsaf, Fleerderesweg. U bevindt zich nu op het eveneens wit-rood gemarkeerde Overijssels Havezatenpad. Bij P-20252/R76 rechtsaf tot verharde weg (Koopsweg). Rechtdoor over viaduct autosnelweg A1. Bij R75 Postweg kruisen en op splitsing rechtdoor Millenniumlaantje (zie infobord) volgen, dat overgaat in een bospad (landgoed Boerskotten).


#### 6 Boerskotten

Ten zuidoosten van Oldenzaal ligt Boerskotten met prachtige lanen met loofbomen, kleine weilanden met houtwallen en akkers met kruiden en wilde bloemen. Natuurmonumenten streeft in Boerskotten naar natuurlijke bossen met inheemse boomsoorten. Van de graslanden is de veel te voedselrijke bovenlaag weggehaald. Op de armere ondergrond groeien nu weer klokjesgentiaan en orchideeën. Ook dop- en struikheide zijn terug. De snelweg A1 snijdt Boerskotten in tweeën. Dankzij de aanleg van wildtunnels en een ecoduct kunnen onder andere reeën, marters en muizen nu toch heen en weer.

 Aan het einde op brede halfverharde weg linksaf.

⑦ **Theekoepel Haermansweg 5**

Na 8 jaar op de Hakenberg gestaan te hebben, werd de voor een dominee gebouwde koepel in 1868 verplaatst naar het landgoed Boerskotten. Het bijbehorende landhuis uit 1927 is vanaf de weg niet goed te zien. Beide zijn rijksmonument.

 Bij crucifix rechtdoor en bij P-66405/R70 linksaf Harinkweg. Bij R67 pad naar links negeren. Het verderop verharde pad, volgen tot spoorwegovergang. Rechtsaf over spoor, einde weg linksaf, Koppelboerweg. Na 250 meter voetpad linksaf. Na de vijvers eerste bospad rechtsaf tot aan verharde weg (Haerstraat). Linksaf Haerstraat volgen tot Stationsplein aan uw linkerhand.