



## Strabrechtse Heide

### NS-wandeloctocht

#### Inleiding


Het Wandelplatform-LAW heeft in samenwerking met de Nederlandse Spoorwegen een serie wandeltochten van station naar station samengesteld. Deze NS-wandeltochten volgen een gedeelte van een Lange-Afstand-Wandelpad (LAW). De wandeloctocht Strabrechtse Heide is 13 of 17 km lang en volgt het Brabants Vennenpad (Streekpad 5, een 233 km lange route door de Kempen en de Meierij). Tevens loopt de halve route parallel met een gedeelte van het Pelgrimspad (LAW 7-2, van 's Hertogenbosch naar Maastricht, 250 km). Deze route van Geldrop naar Heeze is in nauwe samenwerking met Staatsbosbeheer ontwikkeld. Het gedeelte langs de Kleine Dommel en het laarzenpad kunnen drassig zijn. Laat tijdens uw wandeling geen afval achter en houd de hond aan de lijn. Het Rulse Laarzenpad is gedeeltelijk verboden voor honden.

#### Routebeschrijving

De beschrijving van de route is in kleinere stukken opgedeeld. Deze worden met geel-rode blokjes aangegeven. De tekst van de route-beschrijving wordt afgewisseld met achtergrondinformatie over bezienswaardigheden, cultuurhistorie, natuur en landschap. Deze informatie is blauw gedrukt en wordt met nummers aangeduid. De nummers bij de tekst vindt u terug op het kaartje.

#### Markering van de route

De route is gemarkeerd met geel-rode stickers van het Brabants Vennenpad. Het tweede gedeelte loopt de route grotendeels samen met het wit-rood gemarkeerde Pelgrimspad. U treft de markeringen aan op hekken, verkeersborden, paaltjes en soms op bomen. Er is vooral op die punten gemarkeerd waar twijfel over de juiste route zou kunnen ontstaan: bij of vlak na splitsingen of kruisingen. *Waar routebeschrijving en markering verschillen, blijft u de markering volgen.* Tussentijdse veranderingen in het terrein worden op deze manier ondervangen. De markering is op de volgende wijze aangebracht en wordt onderhouden door vrijwilligers van het Nivon.

 dit is de route

 verkeerde richting

 richtingverandering volgt


#### Horeca onderweg

In het centrum van Geldrop zijn volop horecagelegenheden. Onderweg komt u verder niets tegen. Het is dus raadzaam om zelf ook eten en drinken mee te nemen. Aan het eind van de route, in Heeze komt u nog langs Tapperij De Zwaan open vanaf 11 uur (zaterdag en zondag vanaf 10 uur).

#### Treinreis terug

Volgens de dienstregeling 2011 vertrekt vanaf station Heeze de trein richting Eindhoven twee keer per uur om .15 en .45 (op zondag 1x om .15), richting Weert om .14 en .44 (op zondag 1x om .44). Bel voor nadere inlichtingen 9292 OV Reisinformatie, 0900-9292 (€ 0,70 per minuut) of kijk op internet: [www.9292ov.nl](http://www.9292ov.nl) of [www.ns.nl](http://www.ns.nl).

## Beschrijving van de wandeloctocht

 Na het verlaten van het station rechtdoor oversteken en de Stationsstraat helemaal uit lopen. Op een kruising rechtdoor langs de kerk, u betreedt een voetgangersgebied (Heuvel).


#### ① Kruisbasiliek


De imposante rooms-katholieke kerk H.H. Maria en Brigida is een driebeukige kruisbasiliek met een klaverbladvormige oostpartij, gedomineerd door een massale koepeltoren boven de viering en twee hoge westtorens. De kerk werd gebouwd in 1889-1891 naar ontwerp van C. Weber, die teruggreep op de 13e-eeuwse romano-gotiek. Inwendig is baksteen in verschillende kleuren toegepast.


#### ② Geldrop


Geldrop is ontstaan als nederzetting in een beekdal. De hertog van Gelre kreeg eind 14e eeuw de heerlijke rechten van het dorp in handen, vandaar de naam. In de 19e eeuw ontwikkelde het zich tot een industrieplaats, met vooral textielproductie.

De omgeving leverde de grondstoffen wol en vlas en arbeidskrachten. Het riviertje de Kleine Dommel zorgde met zijn watermolens voor de energie (zie nog de fabriek bij de brug in de Molenstraat). Deze bedrijfstak is vrijwel verdwenen. Tegenwoordig is het vooral een forenzendorp van Eindhoven.

 Aan het eind hiervan rechtsaf, nog steeds Heuvel. Op de kruising linksaf, Molenstraat. Voor de brug over de Kleine Dommel rechtsaf, een smal pad langs de Kleine Dommel. Aan het einde even een tegelpad volgen en dan links aanhouden, opnieuw een smal voetpad langs de Kleine Dommel. Direct daarna gaat u onder een brug door en 300 meter verder onder een tweede. U houdt de Kleine Dommel steeds aan uw linkerhand en gaat op de kruising met een fietspad linksaf, een brug over.


 Direct daarna rechtsaf, een graspad langs een watergang. Dit pad komt uit op een verharde weg in een woonwijk, waar u rechtsaf gaat. U volgt deze straat met een bocht naar links en naar rechts en gaat aan het einde rechtsaf. Aan het eind voor een weiland linksaf. U gaat met de bocht mee naar rechts en direct daarna linksaf, een fietspad op.

 Dit fietspad helemaal aflopen. U komt uit op een asfaltweg en gaat rechtsaf en daarna omhoog naar het viaduct over de snelweg. U gaat over het viaduct en loopt door tot een bordje "doodlopende weg", waar u linksaf gaat, een asfaltweg. Aan het eind linksaf, een parallelweg langs de A67. U loopt onder het viaduct door waar u zojuist overheen bent gekomen.

 Bij een kruisbeeld volgt u de bocht naar links, asfaltweg is nu brede zandweg.

### 3 Beekdal van de Kleine Dommel

De Kleine Dommel of Rul ontstaat uit de samenvloeiing van de Sterkelse Aa en de Groote Aa in de Engelse Tuin bij het kasteel van Heeze. De Kleine Dommel loopt van Heeze naar Geldrop. Dat een beekdal zo direct aansluit bij een heideveld is in Brabant uitzonderlijk geworden. De samenhang tussen de combinatie van natte (rechts) en droge gebieden (links) is goed te zien, wanneer u over de brede zandweg loopt.

 Ongeveer 1 km na bovengenoemd kruisbeeld komt u langs een groepje huizen. Even daarna negeert u een zandweg naar links. 400 meter later komt u bij een picknickbank en een handwijzer met op de achterzijde het opschrift 'Rulse laarzenpad' (zie hieronder). Als u niet kiest voor het Rulse Laarzenpad loopt u 500 meter rechtdoor tot P-21730 en gaat daar linksaf, de Strabrechtse Heide op.


### 4 Het Rulse Laarzenpad (verboden voor honden)

U kunt er hier voor kiezen de route met 4 km te verlengen, zie stippellijn op de kaart (totaal 17 km). U loopt dan over het gemarkeerde, drassige 'Rulse laarzenpad' door vogelrijke weilanden. U gaat rechtsaf langs een slagboom het laarzenpad op. Het pad is gemarkeerd met paaltjes met witte kop, die u verder volgt.

U komt uit bij P-21730, waar u het laarzenpad verlaat en rechtdoor via de Plaetse, de Strabrechtse Heide op gaat. U vervolgt de NS-wandeltocht vanaf \* in de tekst op pagina 9.

### 5 De Plaetse


De Plaetse is een nagebouwd oud-Brabants plein. In het midden van het plein is een bluskuil, zoals die vroeger werd aangelegd om over water te kunnen beschikken, als er brand was. Staatsbosbeheer heeft er een werkschuur en kantoor. Aan De Plaetse ligt ook de heidetuin, die is ingericht om bezoekers te helpen onderweg specifieke heideplanten te herkennen. Tevens is er een insectentuin met aandacht voor wilde bijen en wespen. Vóór de heidetuin staat een grote peilschaal, waarop de actuele grondwaterstand is af te lezen.

 \* Na ruim 1 km op een viersprong met een picknicktafel rechtsaf. U gaat na 1,4 km op een driesprong met fietspad (fietsknooppunt 88), vlak voor een ven, rechtsaf.

### 6 De Strabrechtse Heide

De heide is eeuwenlang een belangrijke bron van inkomsten geweest voor de bewoners van Heeze en omstreken. Plaggen hei vormden de basis voor mest. Maar de heide leverde dankzij de bijenteelt ook een belangrijk product als honing. Door begrazing van schapen en afplaggen is de grond voedselarm geworden. Maar juist op die arme grond groeien bijzondere planten, zoals gentiaan en kleine zonnedauw. Op de Strabrechtse Heide leven nog hagedissen en typische heidevogels zoals de wulp en de geelgors.


In de vennen kunnen salamanders en enkele soorten padden zich handhaven. Zeldzame vlinders en andere insecten vinden op de heide een eigen biotoop. Er dwaalt op de Strabrechtse Heide een kudde van ongeveer driehonderdvijftig Kempische Heideschape rond, bewaakt door een herder met twee honden. Begrazing is noodzakelijk, omdat anders de hei binnen de kortst mogelijke tijd weer dicht zou groeien met gras en bos. Vergrassing wordt ook tegengegaan door te maaien en te plaggen.

 Vanaf hier loopt u samen met het wit-rood gemarkeerde Pelgrimspad. U volgt deze zandweg met fietspad 1,6 km lang. Ongeveer 60 meter na een picknicktafel gaat u linksaf, een bosweg. Na 700 meter maakt de weg een S-bocht, even verder passeert u een houten bruggetje. Einde pad rechtsaf. Het pad aflopen tot een vijsprong met een houten bank. Ga hier rechtsaf. Met een bocht naar links, langs slagboom. Bij een asfaltweg rechtsaf, Boschlaan. Na 300 meter passeert u een brug. U heeft de kasteelgracht nu aan uw linkerhand. Net voor de volgende brug linksaf gaan.

### 7 Kasteel van Heeze

Het kasteel van Heeze bestaat eigenlijk uit twee kastelen. Achter het statige 17e-eeuwse gebouw bevindt zich het restant van de oude middeleeuwse burcht Eymerick, daterend uit de 15e eeuw met muren van bijna anderhalve meter dik.

Het kasteel is sinds 1760 in het bezit van de familie van Tuyll van Serooskerken en wordt ook nu nog bewoond door een lid van deze adellijke familie. Voor rondleidingen zie [www.kasteelheeze.nl](http://www.kasteelheeze.nl).

 Voor de kasteelingang gaat u rechtsaf, een brug over en via een poort en duiventoren steekt u de weg over naar de protestantse kerk van Heeze. Voor de kerk rechts en direct links, St. Nicasius-straat. Op een kruispunt rechtdoor, Marijkelaan en even verder rechtsaf, ds. Kremerstraat. Op de volgende kruising linksaf, De Laarstukken. U komt uit bij station Heeze.