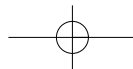


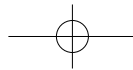
Alle gegevens in deze folder gelden onder voorbehoud van wijzigingen en eventuele zet- en drukfouten. De route en de beschrijving van deze NS-wandeltocht werden met de grootst mogelijke zorgvuldigheid samengesteld. De Stichting Wandelplatform-LAW en NS aanvaarden echter geen verantwoordelijkheid voor schade die wandelaars op enigerlei wijze zouden kunnen ondervinden door gebruik te maken van deze routebeschrijving of door het wandelen van de route. Niets uit deze uitgave mag worden veelevoudigd en/of openbaar gemaakt worden door middel van druk, fotokopie, publicatie op internet of op welke andere wijze ook, zonder voorafgaande schriftelijke toestemming van het Wandelplatform.

Wandelen van station naar station



NS is Partner in Sport van NOC*NSF, dé Nederlandse sportorganisatie die de kwaliteit van sport in Nederland wil verhogen, met als motto: investeren in de kracht van sport. Daar helpt NS graag aan mee.





Algemene informatie

Inleiding

Vallende bladeren of ontluikende bloemen. Sneeuw of zon. Elk jaargetijde heeft zijn eigen charme. Lente, zomer, herfst of winter, ze zijn allemaal geschikt om de natuur in te trekken. Het Wandelplatform-LAW heeft in samenwerking met de Nederlandse Spoorwegen 38 dagwandelingen en 8 tweedaagse wandeltochten uitgezet. Alle wandeltochten zijn gepubliceerd op de website www.ns.nl. Per route vindt u informatie over de stations die begin- en eindpunt zijn, over het soort landschap, de lengte van de route en eventueel aanvullend vervoer.

Wandelen over een LAW

Deze wandeltochten volgen merendeels een stukje Lange-Afstand-Wandelpad (LAW). Enkele routes volgen geen LAW, maar zijn in samenwerking met andere partners speciaal voor dit doel ontwikkeld. De wandelingen voeren door bos en over hei, over landgoederen en akkers, over dijkes en langs rivieren, maar ook door dorpen en buurtschappen. Een deel gaat over heuvelachtig terrein en soms loopt u door nat gras of over mulle zandpaden. Bij sommige tochten moet u over hekjes klimmen of gebruik maken van overstapjes. Wij raden u daarom aan om goede wandelschoenen te dragen.

Zowel de LAW's als de aanloop- en aftakroutes van en naar stations zijn met wit-rode of geel-rode blokjes bewegwijzerd. Met behulp van de routebeschrijving én de markering wandelt u op uw gemak door de mooiste gebieden van Nederland. In het routeboekje treft u tevens een duidelijk kaartje aan met ingetekende route en informatie over natuur, landschap en bezienswaardigheden onderweg. De routes variëren in lengte tussen de 7 en 22 km.

Treinreis

Alle NS-wandeltochten zijn makkelijk bereikbaar per trein (en eventueel aanvullend openbaar vervoer). U bepaalt zelf welk(e) treinkaartje(s) u nodig heeft voor het maken van uw wandeltocht. Treinkaartjes zijn te koop bij de NS-kaartautomaat of bij een NS-servicebalie op het station of bij een NS-servicepunt buiten het station.

Koopt u uw treinkaartje bij de NS-servicebalie op het station dan betaalt u per kaartje € 0,50 extra. In enkele gevallen moet of kunt u met de bus (of deeltaxi) naar het beginpunt van de wandeltocht of vanaf het eindpunt weer terug naar het station.

Verkrijgbaarheid routebeschrijvingen

De routebeschrijving van elke wandeltocht is gratis te downloaden via www.eropuit.nl. Een routeboekje is ook verkrijgbaar op een station. Let op: dit is lang niet altijd het beginstation van de route, omdat veel (kleinere) stations gesloten of beperkt geopend zijn.

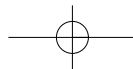
Waar de route verkrijgbaar is, staat vermeld op www.eropuit.nl. Recente informatie over de openingstijden van NS-servicebalies kunt u vinden op www.ns.nl. Wanneer u geen internet heeft, kunt u een overzicht van de verkrijgbaarheid van de routeboekjes opvragen bij NS-klantenservice, tel 0900-2021163 (€ 0,10 per minuut). U kunt dan meteen informeren naar de openingstijden van de NS-servicebalies.

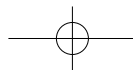
De prijs van de routebeschrijving voor een dagwandeling is € 1,80, voor een tweedaagse wandeltocht € 3,00. Treinreizigers krijgen korting en betalen respectievelijk slechts € 1,10 en € 2,00. Heeft u een OV-jaarabonnement, NS-jaarabonnement, Jaartrajectabonnement of Voordeelurenabonnement, dan krijgt u de routebeschrijving zelfs helemaal gratis.

U kunt de routebeschrijvingen ook bestellen bij het Wandelplatform-LAW, via www.wandelnet.nl of tel. 033 - 465 36 60. Kortingen zijn dan niet van toepassing. U betaalt € 1,80 (dagwandeling) of € 3,00 (tweedaagse tocht) plus portokosten.

Gratis lunchpakket

Bij de tweedaagse wandeltochten boekt u zelf een hotel. Indien u uw overnachting reserveert bij het hotel dat in het routeboekje staat vermeld, krijgt u op





Aanbod NS-wandeltochten seizoen 2008 - 2009

vertoon van uw (gedownload) routebeschrijving en een geldig treinkaartje een gratis lunchpakket mee voor de tweede dag.

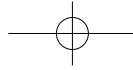
Verder wandelen

Alle wandeltochten zijn ontwikkeld en uitgezet door medewerkers van het Wandelplatform-LAW. Onder auspiciën van deze stichting wordt het netwerk van landelijke wandelroutes in Nederland ontwikkeld en onderhouden. Bovendien behartigt het platform de belangen van alle recreatieve wandelaars in Nederland. Het landelijke netwerk heeft inmiddels een totale lengte van zo'n 7500 km. De routes zijn beschreven in circa veertig handzame gidsen. Een groot deel van het werk aan de Lange-Afstand-Wandelpaden wordt uitgevoerd door vrijwilligers van de twaalf organisaties die binnen het Wandelplatform-LAW samenwerken. Zij verkennen, beschrijven, markeren en onderhouden de routes. Wilt u meer informatie over de NS-wandeltochten of over de Lange-Afstand-Wandelpaden, schrijft of belt u dan naar:

Wandelplatform-LAW, Postbus 846, 3800 AV Amersfoort
e-mail: slaw@wandelnet.nl
internet: www.wandelnet.nl
telefoon: 033 465 36 60
telefax: 033 465 43 77

Dagtochten

<i>Naam</i>	<i>Beginstation</i>	<i>Lengte</i>
Belmonte	Ede-Wageningen	16 km
Beukenburg	Bilthoven	14 km
Bieslandse Bos	Delft	7 of 12 km
Boonervliet	Vlaardingen West	11, 14 of 15 km
Elsterberg	Rhenen	17,5 km
Fort Vuren	Gorinchem	21 km
Gooise Lusthoven	Bussum-Zuid	13 of 18 km
Hollandse Biesbosch	Dordrecht	16 km
Hollandse Kade	Woerden	17 km
Holterberg	Nijverdal	14 km
Heiligenbergerbeek	Amersfoort	14 of 17,5 km
Hondsrug	Haren	15 km
De Horsten	Den Haag Centraal	19 km
Kampina	Boxtel	16 km
Kennemerduinen	Santpoort Noord	15 of 16 km
Laag-Soeren	Dieren	19,5 km
Landgoed Groeneveld	Baarn	15 km
Lange Duinen	Amersfoort	10 of 22 km
Ligtenbergerveld	Rijssen	16 km
Maasheggen	Boxmeer	13 km
Meijendel	Den Haag Centraal	12 km
Naardermeer	Naarden-Bussum	18 of 19,5 km
Nijenhuis	Wijhe	15 of 18 km
Noord-Hollands Duinreservaat	Castricum	15 km
Omringdijk	Hoorn	13 km
Savelsbos	Maastricht	22 km
Stenen Tafel	Arnhem	10 km
Strabrechtse Heide	Geldrop	13 of 17 km



Tongelrep	Eindhoven	13 km
Utrechtse Heuvelrug	Driebergen-Zeist	14 km
Veluwezoom	Dieren	11 of 14 km
Vragenderesch	Winterswijk	16 of 17,5 km
Vughtse Lunetten	's-Hertogenbosch	9 of 10 km
De Vuursche	Baarn	13 km
Wekeromse Zand	Wolfheze	22 km
Westerbouwing	Arnhem	15 km
Zandenbos	Nunspeet	7 of 12 km
Zeedijk	Harlingen	17,5 of 22,5 km

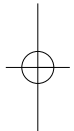
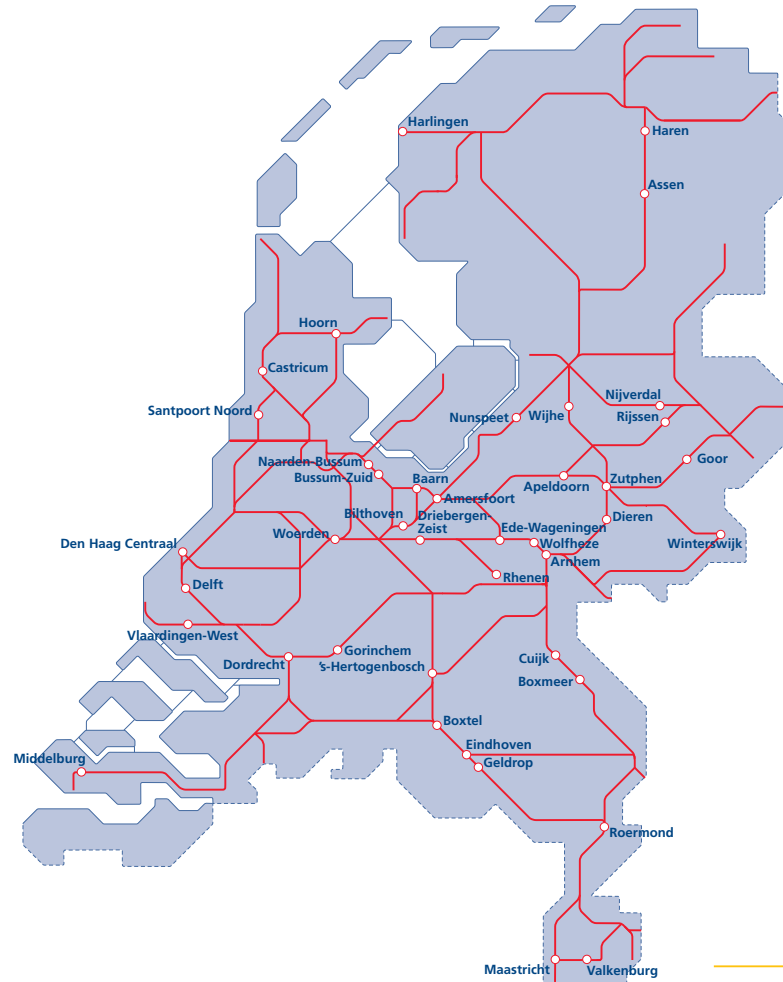
Twedaagse tochten

<i>Naam</i>	<i>Beginstation</i>	<i>Lengte</i>
Heuvelland	Valkenburg	18 + 18 km
Hunzedal	Assen	15 + 21 km
IJsselvallei	Zutphen	17 + 13 km
Kroondomein	Apeldoorn	15 + 19 km
Markelose Berg	Goor	15 + 19,5 km
Meinweg	Roermond	17 + 17,5 km
Mookerheide	Cuijk	16 + 16 km
Veerse Wateren	Middelburg	13 + 9 km

Meer weten?

Zoekt u meer informatie over de NS-wandelocten, raadpleeg dan de website www.ns.nl (later dit jaar www.eropuit.nl).

Beginstations NS-wandelocten seizoen 2008-2009



Alle gegevens in deze folder gelden onder voorbehoud van wijzigingen en eventuele zet- en drukfouten.

